MESTO LEVICE

Stavebný úrad - Referát stavebného poriadku

Nám. hrdinov 1/1, 93401 Levice

Číslo konania
SU-2025/68-014/Bie, ev.č. 1073/2025

Levice
15. 01. 2025

Vybavuje
Ing. Dana Bieliková

ROZHODNUTIE

VEREJNÁ VYHLÁŠKA

Navrhovateľ : Slovak Telecom, a.s. (IČO 35 763 469)
so sídlom : Bajkalská 28, 817 62 Bratislava
zastúpený : Mgr. Matej Galata, Tribe Technical Lead Fixed SK

v zastúpení : MAVIX s.r.o. (IČO 35 740 264)
so sídlom : Račianska 66, 831 02 Bratislava
zastúpená : Ing. Roman Víg, konateľ spoločnosti

podal dňa 22.05.2024 návrh na vydanie rozhodnutia o umiestnení stavby pre stavbu

„ INS _ FTTH _ LV _ LECE _ 05 Transport “,

Mesto Levice určené Okresným úradom v Nitre , odborom výstavby a bytovej politiky, odd. štátnej stavebnej správy dňa 12.06.2023 pod č. OU-NR-OVBP2-2023/038973-002 v súlade s ustanovením § 119 ods. 1 zákona č. 50/1976 Zb. o územnom plánovaní a stavebnom poriadku, v znení neskorších predpisov (ďalej stavebný zákon) za príslušný stavebný úrad, ktorý vykoná územné konanie na vyššie uvedenú stavbu , posúdil predložený návrh v zmysle ustanovení § 35 a § 37 stavebného zákona a § 4 vyhlášky č. 453/2000 Z.z., ktorou sa vykonávajú niektoré ustanovenia stavebného zákona a na základe tohto posúdenia v y d á v a podľa § 39 stavebného zákona

rozhodnutie o umiestnení stavby „INS _ FTTH _ LV _ LECE _ 05 Transport “,

v obci Levice, mestská časť Kalinčiakovo, katastrálne územie Kalinčiakovo,
v obci Levice, mestská časť Horša , katastrálne územie Horša,
v obci Levice, mestská časť Malý Kiar , katastrálne územie Malý Kiar,
v obci Levice, mestská časť Čankov, katastrálne územie Čankov,
v obci Krškany, katastrálne územie Malé Krškany a Veľké Krškany,

Stavba bude umiestnená na pozemkoch nasledovne :
1. Katastrálne územie Malé Krškany pozemky C-KN parc.č.387, 376/1, 386/1, 386/2, 552/25, 552/8, 552/15, 557/2, 550/1, 550/2, 32, 80/1, 22/4, 22/5, 22/12, 18/1, 590, 17/1, 16/3, 2/8 a E-KN parc.č. 396/3, 385/1, 376/7, 361/1;

2. Katstrálne územie Veľké Krškany pozemky C-KN parc.č. 244, 117, 119/1, 56/3, 120/1, 118, 115/2, 116/1, 116/2, 802, 11/3, 11/4, 11/7, 792/94, 792/77, a E-KN parc.č. 797/6, 797/7, 797/1, 797/10, 797/4, 796, 797/2, 797/37, 797/36, 797/35;

3. Katastrálne územie Kalinčiakovo pozemky C-KN parc.č. 394, 1328/1, 399/1, 399/2, 399/3, 399/4, 479, 326, 6/3, 1261/1, 647/186, 647/188, 635/21 a E-KN parc.č. 1103/1, 1103/2, 1106/2, 1092/61, 1092/101, 94/1, 5/4, 650/1, 633/4, 633/3, 633/2, 633/1, 632/3, 632/2, 632/1, 649, 635, 636, 637, 669/20, 669/61, 669/19, 669/18, 669/17, 669/60, 669/16, 669/15, 669/14, 669/59, 669/13, 669/12, 669/58, 669/57, 669/56, 669/55, 669/11, 669/51, 1055/1, 1096/1, 1095/2, 1095/1, 1106/1, 1346/4;

4. Katastrálne územie Malý Kiar pozemky C-KN parc.č. 3, 5 a E-KN parc.č. 1346/2, 1060/3, 1347/2, 164/1, 164/2, 1015/2, 1015/1, 1011, 1008, 1007, 1004, 1003/5, 1003/1, 1000,

5. Katastrálne územie Čankov pozemky C-KN parc.č. 1886, 1411/3, 1411/2, 473/5, 473/2, 271/1 a E-KN parc.č. 1881/2, 1882/1, 1882/2, 1882/3;

6. Katastrálne územie Horša pozemky C-KN parc.č. 1920/94, 1898, 1708, 188/1 a E-KN parc.č. 1933/6, 1939, 1860/3, 1860/1

- L Í N I O V Á S T A V B A,

pričom právo navrhovateľa zriadiť na týchto nehnuteľnostiach vyššie uvedenú stavbu vyplýva z ustanovenia § 21 zákona č. 452/2021 Z.z. o elektronických komunikáciách. Oprávnenie uvedené v § 21 ods. 1 sú podľa § 21 ods. 4 zákona č. 452/2021 Z.z. je vecným bremenom viaznúcim na dotknutých nehnuteľnostiach a zároveň je iným právom v zmysle ustanovenia § 139 ods. 1 písm. b) stavebného zákona.

Projekt stavby rieši vybudovanie transportného optického kábla, ako optickej prípojky pre mestské časti (MČ) mesta Levice – Horša, Čankov, Kalinčiakovo, Malý Kiar a bude ponechaná rezerva pre obec Krškany. Pre transportný kábel budú využité existujúce stĺpy, doplnené o potrebné projektované stĺpy .
Jedna odbočka transportného optického kábla bude v deliacej optickej spojke v káblovej šachte (typ KOS 2000UCM), vedená pretlakom cez štátnu cestu I/51 s pokračovaním po projektovaných, resp. existujúcich stĺpoch. Ďalej v súbehu so štátnou cestou III/1590 cez obec Krškany. V obci Krškany v k.ú. Malé Krškany bude ponechaná rezerva v nainštalovanom prepojovacom optickom rozvádzači TAB (Transportný agregačný bod). Ďalej trasa vedie do MČ Kalinčiakovo, kde bude pretlakom križovaná štátna cesta II/564 a bude vybudovaný optický prepojovací rozvádzač TAB. V súbehu so štátnou cestou II/564 bude v intraviláne MČ Kalinčiakovo realizovaný výkop a zároveň bude využitá existujúca lávka pre peších ponad rieku Sikenica. v MČ Kalinčiakovo bude vybudovaný nový PODB (pasívny optický distribučný bod), ktorý bude slúžiť na riešenie sekundárnej časti v MČ Kalinčiakovo. Trasa ďalej pokračuje v súbehu s miestnou komunikáciou, v smere na kúpalisko (Margita - Ilona). Tu bude prechod zo zemného optického káblu na závesné riešenie pomocou optickej spojky TENIO-B6, vedené po projektovaných, resp. existujúcich stĺpoch v smere na MČ Malý Kiar, v súbehu so štátnou cestou III/1592. V MČ Malý Kiar bude vybudovaný optický prepojovací rozvádzač TAB. Trasa závesného riešenia bude pokračovať v súbehu s miestnou komunikáciou do MČ Čankov. Pred križovaním so štátnou cestou II/564 v MČ Čankov pretlakom bude závesné riešenie transportného káblu zmenené na zemné riešenie v deliacej optickej spojke v káblovej šachte (KOS 2000UCM). Zemný výkop bude vedený intravilánom, smerovaný do stredu MČ Čankov, kde bude ukončený vo vybudovanom optickom prepojovacom rozvádzači TAB.
Druhá odbočka vedená pretlakom cez štátnu cestu I/51 v káblovej šachte (KOS 2000UCM) v deliacej optickej spojke, s pokračovaním po projektovaných, resp. existujúcich stĺpoch, v súbehu so štátnou cestou III/1591 až do MČ Horša, kde bude vybudovaný optický prepojovací rozvádzač TAB.

Pre umiestnenie a projektovú prípravu stavby sa určujú tieto podmienky:
1.1 Stavba „INS _ FTTH _ LV _ LECE _ 05 Transport “, bude umiestnená na pozemkoch :
1. Katastrálne územie Malé Krškany pozemky C-KN parc.č.387, 376/1, 386/1, 386/2, 552/25, 552/8, 552/15, 557/2, 550/1, 550/2, 32, 80/1, 22/4, 22/5, 22/12, 18/1, 590, 17/1, 16/3, 2/8 a E-KN parc.č. 396/3, 385/1, 376/7, 361/1;
2. Katstrálne územie Veľké Krškany pozemky C-KN parc.č. 244, 117, 119/1, 56/3, 120/1, 118, 115/2, 116/1, 116/2, 802, 11/3, 11/4, 11/7, 792/94, 792/77, a E-KN parc.č. 797/6, 797/7, 797/1, 797/10, 797/4, 796, 797/2, 797/37, 797/36, 797/35;
3. Katastrálne územie Kalinčiakovo pozemky C-KN parc.č. 394, 1328/1, 399/1, 399/2, 399/3, 399/4, 479, 326, 6/3, 1261/1, 647/186, 647/188, 635/21 a E-KN parc.č. 1103/1, 1103/2, 1106/2, 1092/61, 1092/101, 94/1, 5/4, 650/1, 633/4, 633/3, 633/2, 633/1, 632/3, 632/2, 632/1, 649, 635, 636, 637, 669/20, 669/61, 669/19, 669/18, 669/17, 669/60, 669/16, 669/15, 669/14, 669/59, 669/13, 669/12, 669/58, 669/57, 669/56, 669/55, 669/11, 669/51, 1055/1, 1096/1, 1095/2, 1095/1, 1106/1, 1346/4;
4. Katastrálne územie Malý Kiar pozemky C-KN parc.č. 3, 5 a E-KN parc.č. 1346/2, 1060/3, 1347/2, 164/1, 164/2, 1015/2, 1015/1, 1011, 1008, 1007, 1004, 1003/5, 1003/1, 1000,
5. Katastrálne územie Čankov pozemky C-KN parc.č. 1886, 1411/3, 1411/2, 473/5, 473/2, 271/1 a E-KN parc.č. 1881/2, 1882/1, 1882/2, 1882/3;

6. Katastrálne územie Horša pozemky C-KN parc.č. 1920/94, 1898, 1708, 188/1 a E-KN parc.č. 1933/6, 1939, 1860/3, 1860/1 – líniová stavba tak,
ako je zakreslené v situácii v M 1:1000, ktorá je súčasťou overenej projektovej dokumentácie vypracovanej autorizovaným stavebným inžinierom Ing. Ján Magušin, autorizovaný stavebný inžinier, reg.č. 1830*A2.

1.2 Pri realizácii stavby rešpektovať existujúce inžinierske siete a ich ochranné pásma
1.3 Stavebný odpad vzniknutý pri stavebných prácach na stavbe likvidovať v súlade s ustanoveniami zákona č. 79/2015 Z.z. o odpadoch v platnom znení.
1.4 Zvláštne užívanie komunikácií – rozkopávky, pretláčanie, je možné len so súhlasom príslušného cestného správneho orgánu. Pred uložením rozvodov je potrebné vybaviť rozkopávkové povolenie a uviesť stavenisko po ich uložení do pôvodného stavu, v prípade vedenia rozvodov v telese chodníka je potrebné zabezpečiť povrchovú úpravu v celej jeho šírke.
1.5 Počas realizácie stavebných prác je nutné udržiavať stavenisko v čistote a poriadku a stavebnými mechanizmami nezaťažovať a neznečisťovať okolie..
1.6 Prispôsobiť trasu výstavby k existujúcemu umiestneniu drevín v zmysle STN 83 7010 „Ošetrovanie, udržiavanie a ochrana stromovej vegetácie". V prípade, že technicky nie je možné trasu akceptovať existujúce dreviny je nutné požiadať o výrub týchto drevín mesto Levice v dostatočnom časovom predstihu so zreteľom na splnenie podmienok zabezpečenia náhradnej výsadby v zmysle § 48 ods. 1,2 zákona č. 543/2002 Z.z. o ochrane prírody a krajiny.
1.7 Po ukončení stavby všetky použité pozemky uviesť do pôvodného resp. lepšieho stavu.

2. Stavba bude umiestnená podľa dokumentácie overenej v územnom konaní. Prípadné zmeny nesmú byť urobené bez predchádzajúceho povolenia stavebného úradu. Projektová dokumentácia overená v územnom konaní je súčasťou povolenia o umiestnení stavby a je priložená k územnému rozhodnutiu, ktoré obdržal navrhovateľ.

3. Napojenie stavby na siete technického vybavenia: nevyžaduje sa.

4. Pred začatím prác si navrhovateľ zabezpečí vytýčenie existujúcich inžinierskych sietí priamo v teréne.

5. Stavba nebude negatívne vplývať na životné prostredie.

6. Podmienky vyplývajúce z vyjadrení dotknutých orgánov:

6.1 Okresný úrad Levice, Odbor starostlivosti o ŽP, št. správa ochrany prírody (vyjadrenie č. OU-LV-OSZP-2023/011539-005 zo dňa 7.7.2023):
Okresný úrad Levice, odbor starostlivosti o životné prostredie ako príslušný orgán štátnej správy starostlivosti o životné prostredie podľa ust. § 1 ods. 1 písm. c) a § 5 ods. 1 zákona č. 525/2003 Z.z. o štátnej správe starostlivosti o životné prostredie a o zmene a doplnení niektorých zákonov v znení neskorších predpisov a príslušný orgán štátnej správy ochrany prírody a krajiny podľa § 68 písm. d) zákona č. 543/2002 Z.z. o ochrane prírody a krajiny v znení neskorších predpisov (ďalej len „zákon o ochrane prírody") dáva na základe žiadosti č. 2023/OP-086 zo dňa 09.06.2023 o stanovisko pre územné konanie a predloženej projektovej dokumentácie nasledovné ZÁVÄZNÉ STANOVISKO podľa § 9 ods. 1 písm. b) zákona o ochrane prírody k vydaniu územného rozhodnutia na vyššie uvedenú stavbu.
Stavba podľa projektovej dokumentácie v k.ú. Horša a v k.ú. Malé Krškany zasahuje do ochranného pásma NPR Horšianska dolina, kde platí tretí stupeň územnej ochrany v zmysle § 14 o ochrane prírody. V tomto území bude optický kábel viesť len po existujúcich stĺpoch, ktoré vedú popri štátnej ceste. Na ostatnom území dotknutom stavbou platí prvý stupeň územnej ochrany v zmysle § 12 zákona o ochrane prírody.
V zmysle stanoviska ŠOP SR S- CHKO Ponitrie listom č.j. CHKO PN 3 10-001/2023 zo dňa 20.06.2023 predmetnou stavbou sa nepredpokladá negatívny vplyv na chránené územia.
Z hľadiska záujmov ochrany prírody a krajiny, predmetná stavba je možná za nasledovných podmienok:
- stavebné práce v blízkosti drevín REALIZOVAŤ CITLIVO (výkopové práce v blízkosti drevín realizovať ručne), aby nedošlo k poškodeniu nadzemnej ani podzemnej časti drevín; po ukončení výkopových prác upraviť terén do pôvodného stavu
- počas stavebných prác rešpektovať § 4 ods. i zákona o ochrane prírody.
- realizáciou stavby NESMÚ byť dotknuté zakázané činnosti vo vzťahu ku chráneným druhom rastlín a živočíchov podľa ust. § 34 a §35 zákona o ochrane prírody a krajiny.
Platnosť záväzného stanoviska sa v zmysle § 82 ods. 12 zákona o ochrane prírody určuje do 31.12.2024.

Toto záväzné stanovisko nenahrádza povolenia ani súhlasy vyžadované podľa iných platných právnych predpisov.

6.2 Okresný úrad Levice, Odbor starostlivosti o ŽP, št. vodná správa (vyjadrenie č. OU-LV-OSZP-2023/0011577-002 zo dňa 14.6.2023):
Okresný úrad Levice, odbor starostlivosti o životné prostredie ako príslušný orgán štátnej správy pre tvorbu a ochranu životného prostredia podľa ustanovenia § 1 ods. 1 písm. c) a § 5 zákona č. 525/2003 Z. z. o štátnej správe starostlivosti o životné prostredie a o zmene a doplnení niektorých zákonov v znení neskorších právnych predpisov, príslušný orgán štátnej vodnej správy podľa § 58 písm. c) a § 61 písm. a) zákona č. 364/2004 Z. z. o vodách a o zmene zákona slovenskej národnej rady č. 372/1990 Zb. o priestupkoch v znení neskorších predpisov (vodný zákon) v platnom znení dáva na základe žiadosti doručenej spoločnosťou MAVIX s. r. o. Račianska 66, 831 02 Bratislava ICO: 35 740 264 prijatej dňa 8.06.2023 nasledovné vyjadrenie podľa § 28 ods. 1 vodného zákona na vyššie uvedenú stavbu.
Predpokladaná stavba je z hľadiska ochrany vodných pomerov možná za nasledovných podmienok:
- Pri stavebných prácach je potrebné dôsledne dodržiavať ustanovenia § 39 zákona o vodách (zaobchádzanie so znečisťujúcimi látkami - pohonnými hmotami) a súvisiacich právnych predpisov na úseku ochrany vôd. Použité mechanizmy musia byť v takom technickom stave, aby sa vylúčil únik ropných látok do podložia alebo do povrchových vôd.
- Pri križovaní alebo súbehu navrhovanej investičnej akcie s existujúcimi inžinierskymi sieťami je potrebné dodržať najmenšie dovolene vzdialenosti v zmysle platnej STN a rešpektovať oprávnené požiadavky správcu dotknutých inžinierskych sietí.
- V prípade, ak trasa navrhovaného zariadenia bude križovať vodné toky alebo bude s nimi v súbehu s ich umiestnením na pobrežných pozemkoch (do 10 metrov od brehovej čiary) je potrebné pred vydaním stavebného povolenia, resp. pred realizáciou požiadať orgán štátnej vodnej správy Okresného úradu Levice, OSŽP o vydanie súhlasu podľa § 27 vodného zákona. Ku žiadosti o súhlas priložiť detaily križovaní a súbehu, riečny km v križovaní a súbehu a vyjadrenie správcu toku SVP, š. p. OZ Banská Bystrica.
Toto vyjadrenie nie je rozhodnutím v správnom konaní a nenahrádza povolenie ani súhlas orgánu štátnej vodnej správy.
V súlade s ustanovením § 140 písm. b) zákona č. 50/1976 o územnom plánovaní a stavebnom poriadku (stavebný zákon) v znení neskorších právnych predpisov a § 73 ods. 17 vodného zákona je toto vyjadrenie súčasne záväzným stanoviskom pre stavebný úrad v ďalšom konaní.

6.3 Okresný úrad Levice, Odbor starostlivosti o ŽP, št. správa odpadového hospodárstva (vyjadrenie č. OU-LV-OSZP-2023/011755-002 zo dňa 7.7.2023):
Okresný úrad Levice, odbor starostlivosti o životné prostredie, príslušný orgán štátnej správy pre tvorbu a ochranu životného prostredia, podľa § 1 ods. 1 písm. c), § 5 ods. 1 zákona č.525/2003 Z. z. o štátnej správe starostlivosti o životné prostredie a o zmene a doplnení niektorých zákonov; ako príslušný orgán štátnej správy vo veciach odpadového hospodárstva podľa § 108 ods. l písm. m) zákona č. 79/2015 Z. z. o odpadoch a o zmene a doplnení niektorých zákonov v platnom znení, dáva podľa § 99 ods. 1 písm. b) bod 1. citovaného zákona o odpadoch k dokumentácii predmetnej stavby nasledovné vyjadrenie.
Realizácia stavby je podmienená splnením týchto podmienok :
1. Pôvodca / držiteľ odpadu so stavebnými odpadmi bude nakladané v súlade s § 14 a § 77 zákona o odpadoch; prioritne zabezpečí zhodnotenie odpadov pred ich zneškodnením; prostredníctvom oprávneného subjektu.
2. Priestory na zhromažďovanie odpadov v mieste vzniku, pred ďalším nakladaním s nimi budú zabezpečené v súlade s ustanovením § 8 Vyhlášky MŽP SR č. 371 /2015 Z. z. v platnom znení.
3. Vhodnosť využitia stavebného odpadu na ďalšie stavebné práce, posudzuje príslušný stavebný úrad.
4. Prebytočná výkopová zemina, ktorá nebude použitá v mieste vzniku, bude zhodnotená v súlade s platnou legislatívou (zákon o odpadoch a stavebný zákon).
5. Investor ku kolaudácii stavby zabezpečí:
- predloženie dokumentácie v kolaudačnom konaní, ktorej súčasťou budú preukázateľné doklady o zhodnotení využiteľných odpadov, doklad o zneškodnení nevyužitých odpadov vzniknutých počas realizácie stavby, z dôvod vydania vyjadrenia orgánu štátnej správy vo veciach odpadového hospodárstva podľa § 99 ods. 1 písm. b) bod 5. zákona o odpadoch,
- v dokladoch musí byť špecifikovaná stavba z ktorej odpad pochádza, inak doklad nebude považovaný za relevantný.
Podľa § 77 ods. 2 zákona č. 79/2015 Z. z. o odpadoch, pôvodcom odpadov vznikajúcich v dôsledku uskutočňovania stavebných prác a výstavby je právnická alebo fyzická osoba podnikateľ, pre ktorú sa tieto práce v konečnom dôsledku vykonávajú; pri vykonávaní obdobných prác pre fyzické osoby je pôvodcom odpadov ten, kto uvedené

práce vykonáva. Na pôvodcu odpadu sa vzťahujú povinnosti vyplývajúce z § 14 zákona o odpadoch, vrátane povinnosti odovzdať odpad subjektu oprávnenému podľa zákona o odpadoch.
Na nekontaminovanú zeminu a iný prirodzene sa vyskytujúci materiál vykopaný počas stavebných prác, ak je isté, že sa materiál použije na účely výstavby v prirodzenom stave na mieste, na ktorom sa vykopal, sa zákon o odpadoch nevzťahuje (§ 1 ods. 2 písm. h) zákona o odpadoch).
Orgán štátnej správy odpadového hospodárstva, podľa § 99 ods.2 zákona o odpadoch, má v konaniach uvedených v § 99 ods. 1 písm. b) zákon o odpadoch, postavenie dotknutého orgánu; vyjadrenia, ktoré sú výsledkom uvedených konaní, sa v prípadoch konania podľa osobitného predpisu považujú za záväzné stanovisko.
- Pri križovaní alebo súbehu navrhovanej investičnej akcie s existujúcimi inžinierskymi sieťami je potrebné dodržať najmenšie dovolené vzdialenosti v zmysle platnej STN a rešpektovať oprávnené požiadavky správcu dotknutých inžinierskych sietí.
- V prípade, ak trasa navrhovaného zariadenia bude križovať vodné toky alebo bude s nimi v súbehu s ich umiestnením na pobrežných pozemkoch (do 10 metrov od brehovej čiary) je potrebné pred vydaním stavebného povolenia, resp. pred realizáciou požiadať orgán štátnej vodnej správy Okresného úradu Levice, OSŽP o vydanie súhlasu podľa § 27 vodného zákona. Ku žiadosti o súhlas priložiť detaily križovaní a súbehu, riečny km v križovaní a súbehu a vyjadrenie správcu toku SVP, š. p. OZ Banská Bystrica.
Toto vyjadrenie nie je rozhodnutím v správnom konaní a nenahrádza povolenia ani súhlasy orgánu štátnej správy podľa príslušných platných právnych predpisov.

6.4 Okresný úrad Levice, Pozemkový a lesný odbor (vyjadrenie č. OU-LV-PLO1-2024/010549-002 zo dňa 14.5.2024):
Okresný úrad Levice, pozemkový a lesný odbor, pozemkové oddelenie na základe žiadosti zo dňa 07.05.2025 MAVIX s.r.o., Račianska 66, 831 02 Bratislava, IČO: 35740264, a predloženej projektovej dokumentácii pre stavbu: „INS_FTTH_LV_LECE_05 Transport", ako príslušný orgán štátnej správy podľa zákona č. 180/2013 Z.z. o organizácii miestnej správy a doplnení niektorých zákonov, zákona č. 220/2004 Z.z. o ochrane a využívaní poľnohospodárskej pôdy a o zmene zákona č 245/2003 Z.z. o integrovanej prevencii a kontrole znečisťovania životného prostredia a o zmene a doplnení niektorých zákonov v znení neskorších predpisov, dáva nasledovné vyjadrenie.
Z hľadiska ochrany poľnohospodárskej pôdy je investícia MOŽNÁ pri dodržaní nasledovných podmienok:
• poľnohospodársku pôdu možno použiť len v nevyhnutných prípadoch a odôvodnenom rozsahu,
• pri použití POĽNOHOSPODÁRSKYCH POZEMKOV na nepoľnohospodársky zámer, ktoré sú priamo dotknuté stavbou v k.ú. Kalinčiakovo, Malý Kiar, Čankov, Horša, Malé Krškany, Veľké Krškany, na parcelách ktoré sú evidované v katastri nehnuteľností ako poľnohospodársky druh pozemku, v zmysle predloženého zoznamu dotknutých parciel, pre stavbu: „INS^ FTTH LV LECE 05 Transport" je potrebné každý záber poľnohospodárskej pôdy a každé použitie poľnohospodárskej pôdy na nepoľnohospodársky účel riešiť v súlade s ust. §17,18 zákona č. 220/2004 Z.z. o ochrane a využívaní poľnohospodárskej pôdy a o zmene zákona č. 245/2003 Z.z. o integrovanej prevencii a kontrole znečisťovania životného prostredia a o zmene a doplnení niektorých zákonov v znení neskorších predpisov.

6.5. Okresný úrad Levice, Odbor cestnej dopravy a pozemných komunikácií (vyjadrenie č. OU-LV-OCDPK-2024/011236-004 zo dňa 6.6.2024):
Okresný úrad Levice, odbor cestnej dopravy a pozemných komunikácií, ako príslušný miestny orgán štátnej správy podľa ustanovenia § 2 ods. 1 a 3 zákona č. 180/2013 Z.z. o organizácii miestnej štátnej správy a o zmene a doplnení niektorých zákonov, ako orgán štátnej správy pre pozemné komunikácie podľa ustanovenia § 3 ods. 5 písm. a) a §*11 ods. 2 zákona číslo 135/1961 Zb. o pozemných komunikáciách (cestný zákon) v znení neskorších predpisov a na základe Vašej žiadosti, doručenej tunajšiemu úradu dňa 22.05.2024, o vydanie povolenia výnimky zo zákazu činnosti v ochrannom pásme cesty III/ 1590, III/l591 a III/1592 v k.ú. Veľké Krškany, Malé Krškany, Horša, Malý Kiar, z dôvodu umiestnenia stavby: „INS_FTTH_LV_LECE_05_Transport", investora: Slovak Telekom, a.s., Bratislava, do ochranného pásma uvedených ciest, na základe záväzného stanoviska ODI OR. PZ Levice č.: ORPZ- LV-ODI1-107-005/2024 zo dňa 28.05.2024 a stanoviska RSÚC Nitra a.s. č.: 1219-001/2023 zo dňa 05.12.2023, vydáva nasledovné záväzné stanovisko, ktorým POVOĽUJE výnimku zo 'zákazu činnosti v ochrannom pásme cesty:
• III/l590 v km 0,602 - 1,386 a 3,819-5,475 k.ú. Veľké Krškany, Malé Krškany;
• III/l591 v km 0,000 - 0,244 k.ú. Horša
• III/1592 v km 1,548 - 1,929 k.ú. Malý Kiar
z dôvodu umiestnenia stavby: „INS_FTTH_LV_LECE_05_Transport", investora: Slovak Telekom, a.s., Bratislava, do ochranného pásma uvedených ciest podľa predloženej dokumentácie, vypracovanej spoločnosťou MAVIX s.r.o.

v máji 2023, ktorá bola overená na ODI OR PZ Levice dňa 28.05.2024 a ktorá tvorí neoddeliteľnú prílohu tohto povolenia, pri dodržaní nasledovných podmienok:
1. Mimo zastavané územie obce, v ochrannom pásme cesty III/1590, III/1591 a III/1592 v k.ú. Veľké Krškany, Malé Krškany, Horša a Malý Kiar, požadujeme trasu telekomunikačného vedenia situovať mimo cestného telesa uvedených ciest, min. 0,6 m za cestnou priekopou, tam kde cestná priekopa nie je, min. 2,5 m od okraja vozovky.
2. Pôvodné (stĺpy, ktoré zasahujú do krajnice alebo cestnej priekopy musia byť preložené podľa prepracovanej projektovej dokumentácie tak, aby boli umiestnené mimo krajnice a cestnej priekopy.
3. Pred realizáciou križovania optických káblov s cestou II. a III. triedy je investor povinný včas požiadať tunajší úrad:
- o povolenie na zvláštne užívanie cesty II. a III. triedy, v zmysle § 8 ods. 1 cestného zákona;
- o určenie dočasného dopravného značenia použitého na ceste II. a III. triedy počas realizácie stavby, v zmysle § 3 ods. 5 písm. f) cestného zákona.
4. Pri realizácii stavby mimo zastavaného územia obce sa na komunikácii nesmú pohybovať ani na nej nemôžu byť odstavené žiadne mechanizmy a nesmú sa na nej pohybovať pracovníci. V prípade, že stanovené podmienky nebudú môcť byť dodržané, investor stavby je povinný včas požiadať tunajší úrad v zmysle § 3 ods. 5 písm. f) cestného zákona o určenie dočasného dopravného značenia, ktoré musí byť na uvedených cestách použité počas realizácie stavby, pre zaistenie bezpečnosti a plynulosti cestnej premávky.
5. Podzemné križovanie vedenia s cestami II. a III. triedy musia byť realizované pretláčaním kolmo na os cesty s uložením vedenia do chráničky, ktorá bude presahovať k montážnym jamám. Montážne jamy mušia byť umiestnené mimo cestného telesa. Hĺbka podzemného križovania musí byť min. 1,50 m pod niveletou vozovky.
6. Výška križovania nadzemného vedenia musí byť min. 5,5 m nad niveletou vozovky, čo najkolmejšie na os cesty,
7. Realizáciou stavby nesmie dôjsť k zhoršeniu odtokových pomerov cesty, stroje a mechanizmy nesmú byť zapätkované a výkopová zemina a stavebný materiál nesmú byť skladované na vozovke, na krajnici a v cestnej priekope.
8. Optické káblové rozvody nesmú byť umiestnené na časti existujúcich mostov a priepustov nachádzajúcich sa na dotknutých cestách II. a III. triedy.
9. Výstavbou nesmie byť ohrozená bezpečnosť a plynulosť cestnej premávky na cestách III/1590,111/1591 a III/1592.
10. Nitriansky samosprávny kraj v roku 2023 realizuje stavbu: „Modernizácia cesty II/564“, podľa ktorej bude modernizovaná cesta, ktorej sa má stavba dotýkať. Udržateľnosť uvedeného projektu a záruka na zrealizované práce je 5 rokov. Počas tejto doby investor stavby podľa § 9 ods. 4 a 5 cestného zákona zodpovedá za škody vzniknuté na cestnom telese a jeho príslušenstve v dôsledku zanedbania svojich povinností a v prípade ich spôsobenia je povinný uviesť komunikáciu do pôvodného stavu, ak sa tak nestane, je povinný uhradiť správcovi komunikácie náklady spojené s odstránením znečistenia alebo poškodenia komunikácie.
11. Práce v ochrannom pásme ciest III/1590, III/1591 a III/1592 sú povolené uskutočniť počas realizácie stavby: „INS_FTTH_LV_LECE_05_Transport“.
12. Nakoľko toto povolenie je vydané v štádiu projektovej dokumentácie, platnosť tohto povolenia zaniká, ak v projektovej dokumentácii dôjde k zmene umiestnenia stavby bez nahlásenia cestnému správnemu orgánu a správcovi komunikácie.
13. Podľa § 11 ods. 3 zák. č. 135/1961 Zb. o pozemných komunikáciách (cestný zákon) v znení neskorších predpisov sa ustanovuje, že vlastník stavby na vlastné náklady odstráni stavbu kedykoľvek, keď si to vyžiada verejný záujem.
14. Stavba sa bude realizovať podľa predloženej dokumentácie, ktorej jedno vyhotovenie ostáva na tunajšom úrade ako podklad pre toto povolenie.
15. Investor stavby je povinný dodržať podmienky stanovené v stanovisku Regionálnej správy a údržby ciest Nitra a.s., č.: 1219-001/2023 zo dňa 05.12.2023.
Za vydanie povolenia výnimky zo zákazu činnosti v ochrannom pásme pozemnej komunikácie bol vybraný správny poplatok podľa položky 85 písm. a) sadzobníka správnych poplatkov tvoriaceho prílohu zákona NR SR č. 145/1995 Z.z. o správnych poplatkoch v znení neskorších predpisov vo výške 115,- eur (slovom: jednostopätnásť eur), ktorý bol uhradený e-kolkom.
Toto záväzné stanovisko nenahrádza iné povolenia, ktoré sú potrebné podľa zákona č. 50/1976 Zb. o územnom plánovaní a stavebnom poriadku (stavebný zákon) v znení neskorších predpisov.
Na povolenie výnimky sa podľa ustanovenia § 11 ods. 5 zákona č. 135/1961 Zb. o pozemných komunikáciách (cestný zákon) v znení neskorších zmien a doplnkov nevzťahujú všeobecné predpisy o správnom konaní.

6.6. Okresný úrad Nitra, Odbor cestnej dopravy a pozemných komunikácií (vyjadrenie č. OU-NR-OCDPK-2023/039868-002 zo dňa 17.10.20245):

Okresný úrad Nitra, odbor dopravy a pozemných komunikácií, ako príslušný cestný správny orgán, podľa ustanovenia § 3, ods. 4, písm. a) zákona č. 135/1961 Zb. o pozemných komunikáciách (cestný zákon) v znení neskorších predpisov, prerokoval Vašu žiadosť, spolu s projektovou dokumentáciou stavby „1NS FTTH LV LEČE 05 Transport", ktorá je v časti umiestnená v dotyku s cestou I/51. Realizáciou stavby dôjde ku križovaniu uvedenej cesty v k.ú. Malé Krškany a k.ú. Horša..
Okresný úrad Nitra, odbor dopravy a pozemných komunikácií, súhlasí s vydaním územného rozhodnutia pre uvedenú stavbu za dodržania nasledovných podmienok :
- Križovanie optického kábla s cestou I/51 bude realizované kolmo na os komunikácie pretláčaním, bez zásahu do vozovky.
- Cieľové a štartovacie jamy budú umiestnené mimo teleso cesty I/51 a mimo cestný pozemok, podľa podmienok správcu cesty I/51 SSC IVSC Bratislava.
- Trasa vedená v súbehu s cestou I/51 bude umiestnená mimo cestné teleso v min. vzdialenosti 5,0m za priekopou.
- Počas realizácie stavby a pri realizácii spätných úpravách budú dodržané všetky podmienky stanovené správcom cesty I/51 - SSC IVSC Bratislava vo vyjadrení č.j. SSC/105 87/2023/6170/29811 zo dňa 08.08.2023.
- PD pre pretláčanie cesty I/51 bude spracovaná ako stavebný objekt v rámci celkovej PD stavby a PD bude obsahovať všetky potrebné podklady pre posúdenie a následné povolenie na zvláštne užívanie.
- Pred realizáciou stavby je stavebník povinný požiadať tunajší úrad o :
- vydanie povolenia na zvláštne užívanie cesty I/51 kde uvedie km v ktorom dôjde k zásahu do cestného telesa # určenie dočasného dopravného značenia použitého počas realizácie stavby.

6.7. Slovenský pozemkový fond Bratislava (vyjadrenie č. SPFS102084/2024/740/003 a SPFZ137604/2024 zo dňa 23.7.2024)
Slovenský pozemkový fond (ďalej len „SPF") eviduje žiadosť spoločnosti MAVIX s.r.o., ICO: 35 740 264, Račianska 66, 831 02 Bratislava (ďalej len ako „žiadateľ"), ktorá na základe Dohody o plnomocenstve zo dňa 07.11.2023 zastupuje spoločnosť Slovak Telecom, a.s., ICO: 35 763 469, Bajkalská 28, 817 62 Bratislava (ďalej len ako „stavebník") o vyjadrenie k stavbe „INS_FTTH_LV_LECE_05_transport" (ďalej len ako „drobná stavba") v k.ú. Horša, Kalinčiakovo, Malé Krškany, Malý Kiar, Veľké Krškany , okres Levice pre účely územného konania.
Podľa doloženej projektovej dokumentácie stavby vypracovanej spoločnosťou MAVIX s.r.o., IČO: 35 740 264, Račianska 66, 831 02 Bratislava, dátum: 05/2023, číslo zákazky: 2023/016/ST (ďalej len „PD") budú predmetnou stavbou dotknuté nasledovné pozemky:
vo vlastníctve Slovenskej republiky v správe SPF (ďalej len „pozemok/y SR"), a to:
- E-KN č. 1939, o výmere: 6547 m2, druh pozemku: ostatná plocha, zapísaný na LV č. 580, k.ú. Horša v celosti,
- E-KN č. 649, o výmere: 1267 m2, druh pozemku: ostatná plocha, zapísaný na LV č. 889, k.ú. Kalinčiakovo v celosti ,
- E-KN č. 669/55 o výmere: 4256 m2, druh pozemku: orná pôda, zapísaný na LV č. 889, k.ú. Kalinčiakovo v celosti ,
- E-KN č. 669/56, o výmere: 4282 m2, druh pozemku: orná pôda, zapísaný na LV č. 889, k.ú. Kalinčiakovo v celosti ,
- E-KN č. 669/60, o výmere: 4276 m2, druh pozemku: orná pôda , zapísaný na LV č. 889, k.ú. Kalinčiakovo v celosti ,
- E-KN č. 1092/101 , o výmere: 909 m2, druh pozemku: ostatná plocha, zapísaný na LV č. 889, k.ú. Kalinčiakovo v celosti ,
- E-KN č. 164/2 o výmere: 480 m2, druh pozemku: ostatná plocha, zapísaný na LV č. 640 , k.ú. Malý Kiar v celosti ,
- E-KN č. 1347/2 o výmere: 16455 m2, druh pozemku: zastavaná plocha a nádvorie , zapísaný na LV č. 640 , k.ú. Malý Kiar v celosti ,

vo vlastníctve/spoluvlastníctve neznámeho vlastníka, s ktorým SPF v zmysle § 16 ods. 1 písm. b), c) zákona č. 180/1995 Z.z. v znení neskorších predpisov nakladá (ďalej len „pozemok/y NV") a to:
- E-KN č. 1711 , o výmere: 1295 m2, druh pozemku: záhrada, zapísaný na LV č. 608, k.ú. Horša v podiele,
- E-KN č. 1719 , o výmere: 1239 m2, druh pozemku: záhrada, zapísaný na LV č. 608, k.ú. Horša v podiele,
- E-KN č. 633/4 o výmere: 778 m2, druh pozemku: ostatná plocha, zapísaný na LV č. 1162 , k.ú. Kalinčiakovo v podiele,
- E-KN č. 635 o výmere: 635 m2, druh pozemku: ostatná plocha, zapísaný na LV č. 1435 , k.ú. Kalinčiakovo v podiele,
- E-KN č. 636 o výmere: 1788 m2, druh pozemku: trvalý trávny porast , zapísaný na LV č. 1435 , k.ú. Kalinčiakovo v podiele,
- E-KN č. 637 o výmere: 24227 m2, druh pozemku: orná pôda, zapísaný na LV č. 1435 , k.ú. Kalinčiakovo v podiele,

- E-KN č. 550/1 o výmere: 2926 m2, druh pozemku: lesný pozemok, zapísaný na LV č. 648 , k.ú. Malé Krškany v podiele,
- E-KN č. 550/2 o výmere: 3508 m2, druh pozemku: lesný pozemok, zapísaný na LV č. 648 , k.ú. Malé Krškany v podiele,
- E-KN č. 1015/2 o výmere: 5479 m2, druh pozemku: lesný pozemok, zapísaný na LV č. 508 , k.ú. Malý Kiar v podiele,

SPF, Odbor stanovísk a vecných bremien súhlasí s vydaním územného rozhodnutia na stavbu na pozemkoch SR podľa žiadosti a PD za podmienky:
- stavebník na dotknuté pozemky SR bezodkladne, najneskôr však do 90 dní po realizácií stavby, podá návrh na zriadenie vecného bremena do katastra nehnuteľností a informuje SPF o podaní návrhu na zriadenie vecného bremena do katastra nehnuteľností. Súčasťou oznámenia o podaní návrhu na zriadenie vecného bremena do katastra nehnuteľností bude na náklady stavebníka vyhotovený geometrický plán podľa skutočného vedenia a uloženia stavby, z ktorého bude zrejmý rozsah vecného bremena a znalecký posudok,
- k realizácii stavby je potrebné stanovisko prípadného užívateľa pozemkov SR, resp. vlastníka/správcu komunikácie,
- po dokončení stavby budú pozemky SR dané do pôvodného stavu tak, aby mohli byť využívané na doterajší účel. V prípade spôsobenia škôd ich stavebník odstráni na svoje náklady.
SPF si týmto zároveň uplatňuje právo na primeranú jednorazovú náhradu za zriadenie
vecného bremena.
SPF, Odbor stanovísk a vecných bremien Vám zároveň oznamuje, že k pozemkom E-KN č. 797/2, 797 a 797/37 k.ú. Veľké Krškany sa nemôže vyjadriť z dôvodu, že SPF nie je ako správca zapísaný na príslušných LV.
Stanovisko SPF nie je zmluvou o budúcej zmluve ani inou dohodou medzi SPF a žiadateľom/stavebníkom, na základe ktorej by bol SPF v budúcnosti povinný dotknutý pozemok SR previesť na žiadateľa/stavebníka, zároveň žiadnym spôsobom neobmedzuje SPF v nakladaní s dotknutým pozemkom SR.

6.8. Mestský úrad Levice, Odd. správy a evidencie majetku (vyjadrenie OSEM 50970/2024-8040/2024-MKu zo dňa 25.06.2024)
Mesto Levice, ako vlastník pozemkov a správca miestnych ciest, súhlasí s umiestnením novej telekomunikačnej siete v meste Levice s napojením na mestské časti Horša, Čankov, Kalinčiakovo a Malý Kiar, pre projekčné spracovanie uvedenej stavby realizované spoločnosťou MAVIX s.r.o, Račianska 66 83102 Bratislava pre stavbu „INS_FTTH_LV_LECE_05 Transport" za účelom zvýšenia kvality poskytovaných multifunkčných telekomunikačných služieb.
Správca miestnych ciest vydáva tento súhlas v súlade s predloženou technickou správou a pripojenými projektovými návrhmi a za podmienky dodržania všetkých záväzných nariadení, STN, súhlasného stanoviska ostatných vlastníkov nehnuteľností, ako aj vlastníkov resp. správcov inžinierskych sietí.
Správca miestnych ciest zároveň požaduje:
aby boli používané vhodné technologické postupy, a to pretláčanie cesty, chodníka v čo najväčšom možnom rozsahu,
v prípadoch pretláčania zabezpečiť, aby štartovacie a cieľové jamy boli realizované v súlade s STN a neohrozili stabilitu cestného telesa,
miesto zásahu musí byť uvedené do pôvodného, resp. lepšieho stavu,
v prípadoch zásahu do chodníka formou rozkopávky, konečnú úpravu realizovať v celej šírke chodníka,
spätné násypy zhutnit' vo vrstvách max 35 cm, zriadiť betónový podklad s preplátovaním min. 35 cm a položiť zodpovedajúci kryt, t. j . pokládku živičného krytu vo vrstve hr. 5cm s preplátovaním vrchnej vrstvy na 0,5m z každej strany výkopu,
pri realizačných prácach nesmie byť znečisťovaná vozovka výkopovou zeminou, strojmi alebo inými mechanizmami, v prípade jej znečistenia zabezpečiť jej okamžité očistenie,
Mesto Levice ako vlastník pozemkov zároveň žiada o zriadenie vecného bremena v zmysle uznesenia MsZ č. 15/ LXVI/2021 vo výške 0,99 Eur/m dĺžky realizovanej stavby vedenej na pozemkoch vo vlastníctve mesta .

6.9. Krajský pamiatkový úrad Nitra (vyjadrenie KPUNR-2023/13598-2/61310/PAT zo dňa 31.7.2023).
Krajský pamiatkový úrad Nitra, podľa ustanovenia § 9 ods. 5 č. 49/2002 Z. z. o ochrane pamiatkového fondu v znení neskorších predpisov (ďalej len „pamiatkový zákon") a ustanovenia § 11 ods. 2 písm. d) pamiatkového zákona miestne a vecne príslušný orgán špecializovanej štátnej na ochranu pamiatkového fondu, podľa ustanovenia § 30 ods. 4 pamiatkového zákona vydáva toto ZÁVÄZNÉ STANOVISKO .

Krajský pamiatkový úrad Nitra na základe žiadosti, ktorú podal stavebník, Slovak Telekom, a. s., Bajkalská 17978/28, 817 62 Bratislava-Ružinov (ďalej len „stavebník), v zastúpení splnomocnenej Mavix, spol. s r. o., Račianska 1571/66, 831 02 Bratislava-Nové Mesto, doručenej dňa 08. 06. 2023, o vydanie záväzného stanoviska k stavbe: „INS_FTTH_LV_LECE_05 Transport", navrhovanej v k. ú. Čankov, Horša, Kalinčiakovo, Malé Krškany, Malý Kiar a Veľké Krškany, okr. Levice (ďalej len „stavba"), pre účely vydania rozhodnutí príslušného stavebného úradu v územnom a stavebnom konaní o predmetnej stavbe
určuje nasledovnú podmienku:
1. Na predmetnej stavbe bude potrebné, aby stavebník zabezpečil vykonanie archeologického výskumu. Krajský pamiatkový úrad Nitra o archeologickom výskume a podmienkach jeho vykonania rozhodne v samostatnom rozhodnutí, podľa § 35 ods. 7, § 36 ods. 3 a § 39 ods. 1 pamiatkového zákona.
K rozhodnutiu príslušného stavebného úradu v kolaudačnom konaní vydá Krajský pamiatkový úrad Nitra záväzné stanovisko, v ktorom sa vyjadrí k vykonaniu archeologického výskumu. Vykonanie archeologického výskumu dokladá vyhotovenie výskumnej dokumentácie spolu so stanoviskom Pamiatkového úradu Slovenskej republiky bezodplatne odovzdané Krajskému pamiatkovému úradu Nitra.
Vyjadrenia alebo stanoviská iných organizácií v oblasti archeológie, bez ohľadu na ich označenie, ktoré nie sú v súlade s obsahom tohto záväzného stanoviska sú neprípustné.
Podľa § 44a pamiatkového zákona toto záväzné stanovisko stratí platnosť po uplynutí troch rokov odo dňa vydania, ak nedôjde k jeho použitiu na účel, pre ktorý je určené.
Rozhodnutiami príslušného stavebného úradu v územnom konaní a v stavebnom konaní o predmetnej stavbe môžu byť dotknuté záujmy chránené pamiatkovým zákonom, v zmysle § 30 ods. 4 pamiatkového zákona sa k nim preto vyžaduje toto záväzné stanovisko Krajského pamiatkového úradu Nitra.
V zmysle § 39 ods. 1 pamiatkového zákona druh, rozsah, spôsob vykonávania výskumu a nakladanie s nálezmi určí v samostatnom rozhodnutí podľa § 35 ods. 7 pamiatkového zákona Krajský pamiatkový úrad Nitra.
Krajský pamiatkový úrad Nitra vyhodnotil územie dotknuté stavbou z hľadiska národných kultúrnych pamiatok a pamiatkových území evidovaných v Ústrednom zozname pamiatkového fondu a z hľadiska archeologického potenciálu príslušných častí katastrálnych území Čankov, Horša, Kalinčiakovo, Malé Krškany, Malý Kiar a Veľké Krškany, okr. Levice.
Územie dotknuté navrhovanou stavbou sa nachádza v oblasti, v ktorej sa našli doklady osídlenia z viacerých pravekých a historických období dejín ľudstva. Ide najmä o prítomnosť archeologických nálezísk z období mladšej a neskorej doby kamennej, mladšej doby železnej, včasného a vrcholného stredoveku a novoveku. V prvom rade ide aj o územie v okolí kostola, kde sa nachádza praveké (laténska kultúra), stredoveké až novoveké pohrebisko. Preto Krajský pamiatkový úrad Nitra považuje zabezpečenie archeologického výskumu za nevyhnutnú formu záchrany potenciálnych archeologických nálezov a nálezových situácií na mieste stavby.

6.10. Nitriansky samosprávny kraj (vyjadrenie č. CS 8900/2024 a CZ 30337/2024 zo dňa 19.8.2024)
Nitriansky samosprávny kraj bol Vami požiadaný o stanovisko v zmysle zákona č. 452/2021 Z. z. o elektronických komunikáciách v znení neskorších predpisov (ďalej len „ZEK") - pre územné rozhodnutie líniovej stavby s názvom „INS FTTH LV LEČE 05 Transport", na základe predloženej projektovej dokumentácie spracovanej spoločnosťou: MAVIX s.r.o., Račianska 66, 831 02 Bratislava, pre investora: Slovak Telekom, a.s., Bajkalská 28, 817 62 Bratislava, dátum: 04/2023, zákazk. číslo: 2023/012/ST, výkres č. 00 - 14., č. 23.
Riešeným objektom je výstavba transportného optického kábla (klaster LECE 05) podľa celkovej situácie PD určeného pre mestské časti mesta Levice, v katastrálnych územiach Malé Krškany, Veľké Krškany, Kalinčiakovo, Čankov, v ktorých sa nachádzajú pozemky vo vlastníctve Nitrianskeho samosprávneho kraja.
Stavba „INS FTTH LV LECE 05 Transport" má byť realizovaná v súbehu s cestami, ktoré sú vo vlastníctve Nitrianskeho samosprávneho kraja, a to:
- cesta č. III/1590
- v kat. úz.: Malé Krškany, obec: Krškany, okres: Levice na pozemkoch:
parcela registra C KN č. 386/1 - zastavaná plocha a nádvorie o výmere 19160 m2,
parcela registra C KN č. 386/2 - zastavaná plocha a nádvorie o výmere 6 m2,
parcela registra C KN č. 557/2 - ostatná plocha o výmere 2046 m2,
parcela registra C KN č. 590 - zastavaná plocha a nádvorie o výmere 6985 m2,
zapísané v LV č. 702,
- v kat. úz.: Malé Krškany, obec: Krškany, okres: Levice: na pozemkoch:
parcela registra C KN č. 16/3 - vodná plocha o výmere 264 m2,
parcela registra C KN č. 2/8 - ostatná plocha o výmere 3062 m2,
zapísané v LV č. 183,

- v kat. úz. Veľké Krškany, obec: Krškany, okres: Levice:na pozemkoch:
parcela registra C KN č. 244 - zastavaná plocha a nádvorie o výmere 2217 m2,
parcela registra C KN č. 117 - zastavaná plocha a nádvorie o výmere 5233 m2,
parcela registra C KN č. 116/2 - zastavaná plocha a nádvorie o výmere 1699 m2,
parcela registra C KN Č. 116/1 - zastavaná plocha a nádvorie o výmere 394 m2,
parcela registra C KN č. 802 - zastavaná plocha a nádvorie o výmere 5895 m2,
zapísané v L V č. 362,
- v kat. úz. Kalinčiakovo, obec: Levice, okres: Levice:na pozemku:
parcela registra C KN č. 394 - zastavaná plocha a nádvorie o výmere 6815 m2,
zapísaná v LV č. 1438
- cesta č. II/564:
- v kat. úz. Kalinčiakovo, obec: Levice, okres: Levice:na pozemku:
parcela registra E KN č. 1106/2 - ostatná plocha o výmere 2037 m2,
zapísaná v LV č. 1438
- v kat. úz. Čankov, obec: Levice, okres: Levice:na pozemkoch:
parcela registra C KN č. 1411/2 - zastavaná plocha a nádvorie o výmere 7610 m2, parcela registra C KN č. 1411/3 - zastavaná plocha a nádvorie o výmere 12743 m2,
zapísané v LV č. 186, vo vlastníctve Nitrianskeho samosprávneho kraja, v podiele 1/1.
Zákonné vecné bremeno bude zriadené na pozemkoch Nitrianskeho samosprávneho kraja podľa ZEK po ukončení výstavby líniovej stavby, jej porealizačnom geodetickom zameraní a určení výšky primeranej náhrady za obmedzenie v obvyklom užívaní nehnuteľností na základe znaleckého posudku.
Nitriansky samosprávny kraj súhlasí s navrhovaným riešením uvedenej líniovej stavby v zmysle predloženej projektovej dokumentácie pre územné rozhodnutie - investora Slovak Telekom, a.s., pri splnení nasledujúcich podmienok:
- investor bude dbať na minimalizáciu zásahu do nehnuteľností vo vlastníctve NSK,
- investor je povinný dodržať podmienky uvedené vo vyjadrení odboru dopravy a pozemných komunikácií ÚNSK č. CS 8949/2023 CZ 24529/2023 zo dňa 30.6.2023 a v stanovisku RSÚC a.s., cestmajsterstvo Levice č. 1219-001/2023 zo dňa 05.12.2023, miesto výkonu prác bude označené podľa platných bezpečnostných predpisov, všetky práce súvisiace s realizáciou stavby budú vykonané na náklady investora stavby,
- prípadné vzniknuté škody na nehnuteľnostiach odstráni investor na vlastné náklady,
po ukončení prác investor uvedie nehnuteľnosti do pôvodného stavu, investor („podnik") je v zmysle § 21 ods. 4 ZEK povinný zabezpečiť podanie návrhu na vykonanie záznamu zákonného vecného bremena do katastra nehnuteľností do 90 dní od ukončenia výstavby líniovej stavby, investor („podnik") predloží v uvedenej lehote v zmysle § 21 ods. 5 ZEK návrh dohody o jednorázovej náhrade za obmedzenie v obvyklom užívaní nehnuteľnosti, o ktorej rozhodne stavebný úrad v samostatnom konaní na základe znaleckého posudku.

6.11. Úrad Nitrianskeho samosprávneho kraja, Odbor dopravy (vyjadrenie č. CS 8949/2023 a CZ 24529/2023 zo dňa 30.6.2023)
Odboru dopravy a pozemných komunikácií Úradu Nitrianskeho samosprávneho kraja bola dňa 8.6.2023 doručená žiadosť o vyjadrenie k predmetnej projektovej dokumentácii, ku ktorej sa vyjadrujeme ako vlastník ciest II. a III. triedy v zmysle §3d ods. 2 zákona č. 135/1961 Zb. o pozemných komunikáciách (cestný zákon) v znení neskorších predpisov.
Nitriansky samosprávny kraj v rámci Integrovaného regionálneho operačného programu v dotknutom úseku cesty II. triedy v súčasnosti realizuje projekt „Modernizácia cesty II/564, časť 1: Cesta II/564 Levice - Demandice, časť 2.: Cesta II/564 Pastovce –
Salka" spolufinancovaný z prostriedkov EÚ. Predpokladaný termín ukončenia výstavby je 11/2023. Udržateľnosť projektu a záruka na zrealizované stavebné práce je 5 rokov odo dňa odovzdania stavby. Predloženým technickým riešením predmetnej stavby nesmú byť ovplyvnené ciele a funkčnosť projektu, ktorého cieľom je „Zlepšenie dostupnosti k cestnej infraštruktúre TEN-T a cestám I. triedy".
Na základe vyššie uvedeného nesmie byť zo strany tretích osôb realizáciou predmetnej stavby porušená novovybudovaná spevnená časť vozovky, krajnice a odvodnenie cesty II/564. Súhlas s realizáciou predmetnej stavby podmieňujeme dodržaním nasledovných požiadaviek:
- projektová dokumentácia predložená na vyjadrenie musí obsahovať situácie spracované v menšej mierke na podklade polohopisného a výškopisného zamerania so zakreslenou polohou existujúcich inžinierskych sietí a s vyznačenými vzdialenosťami navrhovanej optickej siete od okraja spevnenej časti vozovky dotknutých ciest II. a III. triedy,

- pri trasovaní optického kábla v súbehu s cestami II. a III. triedy žiadanie dodržať §18 ods. 3 zákona č. 135/1961 Zb. o pozemných komunikáciách (cestný zákon) v znení neskorších predpisov, v zmysle ktorého trasa podzemných vedení musí byť umiestnená mimo teleso ciest II. a III. triedy a cestného pozemku. Cestné teleso definuje §1 ods. 3 zákona č. 135/1961 Zb. o pozemných komunikáciách v znení neskorších predpisov: „Pozemnú komunikáciu tvorí cestné teleso a jej súčasti. Cestné teleso je ohraničené vonkajšími hranami priekop, rigolov, násypov a zárezov svahov, zárubných a obkladových múrov, pätou oporných múrov a pri miestnych cestách pol metra za zvýšenými obrubami chodníkov alebo zelených pásov",
- v prípade stiesnených pomerov uličného priestoru, kde nie je možné dodržať §18 ods. 3 zákona Č. 135/1961 Zb. o pozemných komunikáciách (cestný zákon) v znení neskorších predpisov je potrebné umiestnenie optického kábla vydokladovať vzorovými priečnymi rezmi uličného priestoru so zakreslenou polohou navrhovaného optického kábla a existujúcich inžinierskych sietí a dohodnúť so správcom ciest II. a III. triedy akceptovateľné umiestnenie navrhovaných káblov, bez zásahu do spevnenej časti vozovky a krajnice ciest II. a III. triedy. V prípade potreby navrhnúť trasovanie bezvýkopovou technológiou,
- optické káblové rozvody nepovoľujeme umiestniť na akúkoľvek časť existujúcich mostov a priepustov nachádzajúcich sa na dotknutých cestách II. a III. triedy,
- vzdušné optické vedenie nesmie pri križovaní ciest II. a III. triedy zasahovať do ich voľnej výšky,
- každé zemné križovanie cesty II/564 optickým káblom realizovať výlučne technológiou pretláčania kolmo na os cesty s uložením vedenia do chráničky. Chráničku žiadame uložiť v celej dĺžke pretláčaného úseku až za steny štartovacích a montážnych jám. Horná hrana chráničky musí byť uložená min. 1,5m pod niveletou vozovky,
- pre každé križovanie ciest II. a III. triedy musí byť spracovaný priečny rez križovania. V prípade zemného križovania musia byť v priečnom reze zakreslené polohy štartovacích a montážnych jám. Polohy štartovacích a montážnych jám musia byť zakreslené aj v situáciách. V prípade vzdušného križovania je potrebné zakresliť do situácií vzdialenosť stĺpov od cesty a v priečnom reze zakresliť výšku križovania vedenia nad cestou,
- štartovacie a montážne jamy umiestniť čo najďalej od spevnenej časti vozovky cesty II. triedy. Rozmery štartovacích a montážnych jám minimalizovať,
- výkopové práce realizovať so súčasným pažením,
- spätnú úpravu výkopov vykonať vhodnou zeminou za postupného zhutňovania po vrstvách v hrúbke max. 30 cm v zmysle platnej STN. Po ukončení prác dať narušený terén do pôvodného stavu,
- pri realizácii predmetnej stavby musia byť dodržané všetky platné ustanovenia technických noriem, technických podmienok a právnych predpisov,
- realizáciou predmetnej stavby nesmie prísť k narušeniu stability cestného telesa a tiež k zhoršeniu odtokových pomerov dotknutých ciest II. a III. triedy,
- pri realizácii predmetnej stavby nepovoľujeme postavenie strojov zapätkovaním na vozovku ciest II. a III. triedy ani skladovanie materiálu na vozovke, aby nedošlo k jej narušeniu,
- stavebnými prácami nesmie byť ohrozená bezpečnosť a plynulosť premávky na cestách II. a III. triedy. Pracovné miesta musia byť označené dočasným dopravným značením podľa určenia vydaného cestným správnym orgánom,
- pri znečistení alebo poškodení ciest II. a III. triedy počas realizácie predmetnej stavby je stavebník povinný v zmysle §9 ods. 4 a 5 zákona č. 135/1961 Zb. o pozemných komunikáciách (cestný zákon) v znení neskorších predpisov vzniknuté znečistenie a poškodenie bezodkladne odstrániť, prípadne uhradiť správcovi cesty náklady spojené s odstránením predmetného znečistenia a poškodenia,
- pri zásahu do pozemkov vo vlastníctve Nitrianskeho samosprávneho kraja je potrebné sa so žiadosťou o umiestnenie stavby obrátiť na odbor majetku a investícií Úradu Nitrianskeho samosprávneho kraja.

Uvedené požiadavky žiadame zapracovať do projektovej dokumentácie a predložiť na vyjadrenie správcovi cesty, Regionálnej správe a údržbe ciest Nitra a.s., Stredisko správy a údržby Nitra, Cestmajsterský obvod Levice, ktorý je splnomocnený pri súbehoch a pretláčaniach inžinierskych sietí bez zásahov do vozovky, vyjadrovať sa aj za vlastníka ciest II. a III. triedy. Stanovisko správcu ciest II/564, III/1590, III/1591,III/1592 k predmetnej stavbe Vás žiadame rešpektovať.

6.12. Slovenská správa ciest Nitra (vyjadrenie č. SSC/10587/2023/6170/29811 zo dňa 8.8.2023)

Navrhovaná stavba je situovaná mimo zastavaného územia a zastavaného územia k.ú. Kalinčiakovo, Malý Kiar, Čankov, Horša, Malé Krškany, Veľké Krškany. Záujmov SSC, ako majetkového správcu ciest I. triedy sa dotýka trasa optického kábla vedené križovaním cesty I/51 v k.ú. Malé Krškany a k.ú. Horša.

Slovenská správa ciest IVSC Bratislava, ako majetkový správca ciest I. triedy súhlasí s realizáciou stavby „INS FTTH LV LEČE 05 Transport" za predpokladu splnenia nasledujúcich podmienok:

1. Žiadateľ v žiadosti preukázal uplatnenie zákonného vecného bremena v zmysle zákona č. 452/2021 Z. z. o elektronických komunikáciách a o zmene a doplnení niektorých zákonov v znení neskorších predpisov (ďalej len „zákon o elektronických komunikáciách"). Žiadateľ je povinný splniť všetky povinnosti, ktoré mu z tohto zákona vyplývajú.
2. Križovanie cesty I/51 je navrhnuté riadeným pretlakom kolmo na os komunikácie, s uložením chráničky v hĺbke min. 1,8m pod niveletou Rez Cl-C1 ckm 223 947, Rez C2-C2 ckm 226 812). Pretláčacie jamy sú navrhnuté mimo teleso cesty I/51 a mimo pomocný cestný pozemok, v roli, v min. vzdialenosti 5m za priekopou. Chránička bude uložená v celom profile pretláčania a bude presahovať do pretláčacích jám min. 0,25m. - s návrhom súhlasíme.
3. Stavebnými prácami nesmie byť narušená stabilita telesa cesty I/51. Žiadame dodržať podmienky STN 733050 - zemné práce.
4. Termín realizácie prác žiadame nahlásiť poverenej pracovníčke SSC IVSC BA- Ing. Greškova min. 3 dni pred zahájením písomne na E-mail: martina.qreskova@ssc.sk. Zhotoviteľ stavby je povinný riadiť sa pokynmi uvedenej pracovníčky.
5. Záruku na práce v telese cesty I/51 bude mať investor po dobu 60 mesiacov od zápisničného prevzatia pracovníkom SSC. Počas stavby nesmie dôjsť k obmedzeniu plynulosti cestnej premávky. Za bezpečnosť účastníkov cestnej premávky v úseku stavby je zodpovedný investor. Investor stavby je zodpovedný za prípadné škody vzniknuté na cestnom telese cesty I/51 a za prípadné škody vzniknuté stavbou tretím osobám. Investor je povinný na vlastné náklady vykonať nápravu.
6. Cesta počas prác nesmie byť znečisťovaná, prípadné znečistenie bezodkladne odstrániť. Premávka na ceste nesmie byť ohrozovaná ani obmedzovaná.
7. Navrhované zemné vedenie bude umiestnené na pozemkoch parcely reg. KN-C, 387 v k.ú. Malé Krškany, parcely reg. KN-C 1898 k.ú. Horša a parcely reg. KN- C 1708 v k.ú. Horša, ktoré sú vo vlastníctve Slovenskej republiky, v majetkovej správe Slovenskej správy ciest.
8. S vedením trasy predmetnej líniovej stavby na dotknutých nehnuteľnostiach súhlasíme, pričom súhlas podmieňujeme nasledovne:
9. Stavebník je povinný informovať vlastníka/ správcu nehnuteľností (SSC) o ukončení stavby, bezprostredne po jej realizácii, zabezpečiť na vlastné náklady porealizačné geodetické zameranie stavby, oboznámiť vlastníka/ správcu nehnuteľností (SSC) s priebehom zákonného vecného bremena, podať návrh na zápis zákonného vecného bremena cestou príslušnej správy katastra.
10. Následne žiadame o zaslanie „Oznámenia o vykonaní zápisu vecného bremena do katastra nehnuteľností", najneskôr v lehote 15 pracovných dní od jeho zápisu, spolu s doložením nasledovných príloh: úradne overeného geometrického plánu, znaleckého posudku na stanovenie všeobecnej hodnoty vecného bremena, ako aj zaslania návrhu Zmluvy o poskytnutí jednorazovej náhrady za zriadenie zákonného vecného bremena.
11. Vzhľadom na skutočnosť, že z príslušného právneho predpisu vyplýva právo vlastníka/ správcu nehnuteľností (SSC) na jednorazovú odplatu za zriadenie zákonného vecného bremena v zmysle zákona o elektronických komunikáciách, dôjde k obmedzeniu v užívaní pozemkov dotknutých stavbou resp. k ich znehodnoteniu, SSC podmieňuje tento súhlas úhradou odplaty/náhrady v zmysle príslušných právnych predpisov, ktorá bude poukázaná na účet SSC na základe Zmluvy o poskytnutí jednorazovej náhrady za zriadenie zákonného vecného bremena, a to najneskôr pred začatím prevádzky.
12. Toto súhlasné stanovisko nenahrádza „iné právo k pozemku" v zmysle § 58 ods. 2 v spojení s § 139 ods. 1 zákona č. 50/1976 Zb.
13. Dočasné dopravné značenie môže byť osadené až po vydaní rozhodnutia o určení OÚ pre CD a PK v Nitre a odsúhlasení príslušným dopravným inšpektorátom. Po ukončení stavebných prác je nutné jeho okamžité odstránenie.
14. Osadenie značiek a ich demontáž zabezpečí investor na svoje náklady.
15. Platnosť stanoviska je 2 roky od dátumu spracovania.
16. K vydaniu súhlasu na zvláštne užívanie cesty I/51 a určeniu dopravného značenia a dopravného zariadenia dáva správca cesty I/51 súhlasné stanovisko.
17. Súčasne si vyhradzujeme právo dodatočne stanoviť podmienky, alebo uvedené pripomienky zmeniť alebo doplniť, ak si to vyžiada záujem správcu ciest I. triedy.
Súčasne Vás upozorňujeme, že dokumentáciu je nutné prerokovať taktiež s Okresným úradom v Nitre, odbor pre CD a PK, ktorý vykonáva štátnu správu a činnosť špeciálneho stavebného úradu na príslušnom úseku cesty I/51.
S vydaním územného rozhodnutia súhlasíme za predpokladu, že naše podmienky budú v ňom uvedené

6.13. Regionálna správa a údržba ciest Nitra a.s. (vyjadrenie č. 1219-001/2023 zo dňa 5.12.2023)
RSÚC Nitra a. s., cestmajsterstvo Levice súhlasí s realizáciou stavby: „1NS_FTTH_LV LECE_05 Transport1' k ú. Kalinčiakovo, Malý Kiar, Čankov, Horša, Malé Krškany, Veľké Krškany (investor Slovak Telekom, a.s.),

ktorá bude realizovaná v súbehu a križovaní s cestami II/564 v km 13,745-13,871 a 17,233-17.263, III/1590 v km 0,000-1,545 a v km 2,720-5,475, III/1591 v km 0,000-1,019 a III/1592 v km 1,571-2,519 podľa predloženej projektovej dokumentácie vypracovanej spoločnosťou MAVIX s.r.o. za nasledovných podmienok:

• investor musí pred začatím realizácie stavby požiadať Okresný úrad, odbor cestnej dopravy a pozemných komunikácií v Leviciach:

- o povolenie na zvláštne užívanie ciest II/564, III/1590,III/1591 a III/1592,
- o určenie dočasného dopravného značenia,
- investor musí pred vydaním územného rozhodnutia požiadať Okresný úrad, odbor cestnej dopravy a pozemných komunikácií v Leviciach o povolenie výnimky zo zákazu činnosti v ochrannom pásme ciest, dokumentácia predložená k povoleniu výnimky zo zákazu činnosti v ochrannom pásme ciest musí byť spracovaná podľa požiadaviek uvedených v tomto stanovisku,
- o v súlade s §20 vyhlášky č. 35/1984 Zb. sa podzemné a nadzemné vedenia v súbehu s cestou v prejazdných úsekoch ciest cez mestá a obce musia v súlade s osobitnými predpismi viesť tak, aby:

a) neohrozovali pozemné komunikácie a nenarúšali ich údržbu, a to ani pri údržbe a úpravách týchto vedení.

b) nebránili potrebným modernizačným úpravám cesty,

c) nebránili dodatočným dopĺňajúcim stavbám kanalizácie a chodníkov,

- v súlade s §18 ods. 3) zákona č. 135/1961 zb. o pozemných komunikáciách sa elektrické, telekomunikačné, vodovodné, kanalizačné a iné vedenia nesmú umiestňovať v telese cesty a na cestných pomocných pozemkoch; z uvedeného dôvodu žiadame, aby nové podperné body boli umiestnené v celej dĺžke za telesom cesty, t.j. min. 60 cm za cestnou priekopou,
- pôvodné stĺpy, ktoré zasahujú do krajnice alebo cestnej priekopy musia byť preložené podľa prepracovanej projektovej dokumentácie tak, aby boli umiestnené mimo krajnice a cestnej priekopy,
- podzemné križovanie vedenia s regionálnymi cestami musí byť realizované kolmo, pričom vedenie musí byť uložené v chráničke, ktorá bude presahovať až k montážnym jamám,
- hĺbka podzemného križovania musí byť min. 1,50 m pod niveletou vozovky,
- montážne jamy musia byť umiestnené mimo cestného telesa.
- ku každému križovaniu musí byť predložený priečny rez križovania vedenia s cestou,
- výška križovania nadzemného vedenia musí byť minimálne 5.5 m nad niveletou vozovky, pričom križovanie musí byť čo najkolmejšie,
- stavba musí byť realizovaná bez zásahu do vozovky ciest,
- realizáciou stavby nesmie dôjsť k zhoršeniu odtokových pomerov cesty,
- pri realizačných prácach nesmie byť znečisťovaná pozemná komunikácia výkopovou zeminou, prípadne strojmi a mechanizmami, ak by k tomu došlo, musí byť zaistené jej okamžité očistenie,
- investor podľa §9 ods. 4) a 5) zákona č. 135/1961 Zb. o pozemných komunikáciách v znení neskorších zmien a doplnkov zodpovedá za škody vzniknuté na cestnom telese a jeho príslušenstve; v prípade ich spôsobenia je povinný uviesť komunikáciu do pôvodného stavu, resp. uhradiť správcovi komunikácie náklady spojené s odstránením znečistenia alebo poškodenia komunikácie,
- počas realizácie stavby nesmie byť ohrozená bezpečnosť cestnej premávky,
- počas realizácie nesmú byť stroje a mechanizmy na ceste zapätkované a výkopová zemina a stavebný materiál nesmú byť skladované na vozovke, na krajnici ani v cestnej priekope,
- k žiadosti o stanovisko k povoleniu zvláštneho užívania ciest a k výnimke z ochranného pásma cesty III/1556 je potrebné na RSÚC Nitra a.s., cestmajsterstvo Levice predložiť projektovú dokumentáciu spracovanú v súlade s uvedenými podmienkami, ktorá bude obsahovať priečne rezy cestou a podpernými bodmi.
- správca cesty upozorňuje investora, že Nitriansky samosprávny kraj v roku 2023 realizuje stavbu: „Modernizácia cesty II/564“, podľa ktorej bude modernizovaná cesta, ktorej sa má stavba dotýkať, udržateľnosť uvedeného projektu a záruka na zrealizované práce je 5 rokov, počas tejto doby investor podľa §9 ods. 4) a 5) zákona č. 135/1961 Zb. o pozemných komunikáciách v znení neskorších zmien a doplnkov zodpovedá za škody vzniknuté na cestnom telese a jeho príslušenstve; v prípade ich spôsobenia je povinný uviesť komunikáciu do pôvodného stavu, resp. uhradiť správcovi komunikácie náklady spojené s odstránením znečistenia alebo poškodenia komunikácie,
- dotknutými orgánmi štátnej správy podľa §l40a zákona č. 50/1976 Zb. pre uvedenú stavbu sú: Okresný úrad. Odbor cestnej dopravy a pozemných komunikácií v Leviciach ako orgán chrániaci záujmy ciest II. a 111. triedy, Nitriansky samosprávny kraj ako vlastník ciest II. a III. triedy v Nitrianskom kraji.

Toto stanovisko nie je povolením na realizáciu stavby, nenahrádza stanoviská dotknutých orgánov a organizácií.

6.14. Slovenský vodohospodársky podnik, štátny podnik Bratislava (vyjadrenie č. CS SVP OZ BB 1363/2023/39 -3203 zo dňa 21.8.2023)
Po preštudovaní Vašej žiadosti a projektovej dokumentácie stavby k nej Slovenský vodohospodársky podnik, š. p., Povodie Hrona, OZ, Banská Bystrica zaujíma nasledovné stanovisko :
Predmetná stavba sa priamo dotýka záujmov vodného hospodárstva, nakoľko nové optické pripojenie si vyžaduje 5 x križovanie s vodným tokom v našej správe.
Jedná sa o križovania s vodohospodársky významným vodným tokom Sikenica (identifikačné Č. toku 4-23-05- 158).
Navrhovaná trasa líniovej stavby bude križovať uvedený vodný tok :
- v k. ú. Horša nadzemné cca v r.km cca 20,05 - neupravená časť toku.
- v k. ú. Krškany nadzemné cca v r.km 16,30 - neupravená časť toku
- v k.ú. Kalinčiakovo vr. km cca 14,7. Vedenie optického kábla je v uvedenom profile plánované výkopovou metódou s následným využitím telesa lávky pre peších na umiestnenie chráničky s transportným káblom na jej výtokovej strane. Vodný tok v dotknutom úseku je upravený.
- v k.ú. Malý Kiar nadzemné v r. km cca 12,92 - upravená časť toku
Stavba zasahuje na pozemok vedený vo vlastníctve Slovenskej republiky a v správe SVP, š. p. Jedná sa o parcelu KNC 326, k. ú. Kalinčiakovo, mimo zastavaného územia obce , ktorá je evidovaná na LV č. 654 ako vodná plocha. Na pozemku /pobrežné pásmo vodného toku Sikenica/ je plánovaný výkop a vzdušné vedenie v chráničke na mostnom telese nad vodným tokom Sikenica v k. ú. Kalinčiakovo.
- S umiestnením a realizáciou stavby „INS_FTT_LV_LECE_05_Transport" je z pohľadu záujmov sledovaných zo strany SVP, š. p., Povodie Hrona, OZ, Banská Bystrica možné súhlasiť za splnenia a dodržania nasledovných podmienok:
- Pri uložení káblového vedenia v rámci parcely KN-C č. 326 v k. ú. Kalinčiakovo vedenej vo vlastníctve SR a správe SVP, š. p., žiadame zo strany stavebníka uzatvoriť so SVP, š. p., dohodu o náhrade majetkovej ujmy a primeranej jednorazovej náhrade, uzatvorenú podľa § 51 zákona č. 40/1964 Zb. Občianskeho zákonníka v nadväznosti na ustanovenia § 11 ods. 5, 9 a 12 zákona č. 251/2012 Z. z. o energetike a o zmene a doplnení niektorých zákonov. V tejto súvislosti žiadame po zápise vecného bremena do katastra nehnuteľností zaslať na SVP, š. p., Povodie Hrona, OZ, Banská Bystrica porealizačný geometrický plán stavby (resp. meračský elaborát káblového vedenia zasahujúceho do pobrežného pásma vodného toku) a znalecký posudok stanovujúci výšku jednorazovej náhrady, ktoré zabezpečí stavebník na svoje náklady. Zároveň súhlasíme so vstupom na tieto pozemky za účelom realizácie predmetnej stavby.
- Križovania vodných tokov vzdušnými aj podzemnými káblovými vedeniami je nutné navrhnúť a zrealizovať v zmysle ustanovení STN 73 6822 „Križovania a súbehy vedení a komunikácií s vodnými tokmi".
- V zmysle § 49 Zákona NR SR č. 364/2004 Z. z. o vodách v znení neskorších predpisov môže správca vodného toku pri výkone správy užívať jeho pobrežné pozemky. Pobrežnými pozemkami sú pri vodohospodársky významných vodných tokoch pozemky do vzdialenosti 10,0 m od ich brehovej čiary, ktoré slúžia ako manipulačný pás pre zabezpečenie prístupu a práce mechanizmov pri vykonávaní správy a údržby vodného toku, resp. ako priestorová rezerva pre realizáciu protipovodňových opatrení. Káblové vedenie je potrebné v rámci pobrežných pozemkov umiestniť v chráničke dimenzovanej na zaťaženie minimálne 25,01 od dopravy a mechanizácie, aby správca vodného toku mohol pri jeho správe a údržbe používať mechanizáciu bez väčších obmedzení, resp. zabezpečiť ochranu vedenia na uvedené zaťaženie iným spôsobom (napr. zvýšeným krytím).
- Križovania vzdušného vedenia s vodnými tokmi musia byť navrhnuté a zrealizované tak, aby SVP, š.p., Povodie Hrona, OZ, Banská Bystrica nemusel vykonávať údržbárske práce vo vodných tokoch v sťažených podmienkach (ručne), t.j. bez použitia stavebných strojov ako dôsledok ochranného pásma nadzemných vedení inžinierskych sietí a ich objektov. Pobrežnými pozemkami sú pri vodohospodársky významných vodných tokoch do vzdialenosti 10,0 m od brehovej čiary a drobných vodných tokoch pozemky do vzdialenosti 5,0 m od brehovej čiary vodného toku. Voľná výška vzdušných káblov musí umožňovať bezpečný prejazd a manipuláciu nákladnej dopravy a mechanizácie ako v rámci koryta toku, tak i v rámci jeho pobrežných pozemkov.
- V prípade vedenia optickej siete na mostnom telese, požadujeme umiestniť chráničku na výtokovú stranu mosta tak, aby nebola umiestnená nižšie od spodnej hrany mostovky.
- Vzhľadom na vyššie uvedené žiadame osadiť všetky nové podperné body mimo pobrežných pozemkov vodného toku s prihliadnutím na miestne priestorové možnosti.
- V rámci výstavby žiadame minimalizovať zásah stavebnej techniky do korýt a priľahlých pobrežných pozemkov vodných tokov, ako aj zásah do ich sprievodných brehových porastov. Po ukončení stavebných prác je potrebné prípadne narušené pobrežné pozemky uviesť do pôvodného stavu. Ak dôjde k poškodeniu koryta toku počas stavebných prác, žiadame o jeho bezodkladnú opravu a uvedenie do pôvodného stavu.

- V prípade nutnosti výrubu stromov je potrebné riešiť tento výrub v súlade s ustanoveniami § 47 zákona č. 543/2002 Z.z. o ochrane prírody a krajiny v znení neskorších predpisov a v súlade s ustanoveniami § 23 zákona č. 364/2004 Z.z. o vodách v znení neskorších predpisov.

• Je potrebné zabezpečiť, aby počas realizácie a prevádzky stavby nebola ohrozená kvalita povrchových a podzemných vôd, dbať o ochranu vôd a zdržať sa činností, ktoré môžu negatívne ovplyvniť prirodzený režim vôd vo vodnom toku, znečistiť vodu alebo inak ohroziť jej kvalitu.

• Počas výstavby je neprípustné uskladňovať stavebný ani iný materiál do koryta vodného toku ani na jeho pobrežných pozemkoch. V prípade spadnutia stavebného alebo iného materiálu do koryta vodného toku je nutné ho bezodkladne odstrániť.

• K začiatku a ukončeniu stavebných prác žiadame prizvať zástupcu Povodia Hrona, OZ, Banská Bystrica, Prevádzkové stredisko Horný Hron (marian.kucharik@svp.sk, mobil 0903601824).

• Podľa § 2 ods. 8 Zákona č. 7/2010 Z. z. o ochrane pred povodňami v znení neskorších predpisov správca vodohospodársky významných vodných tokov nezodpovedá za povodňovú škodu, podľa § 49 ods. 5 Vodného zákona správca vodného toku nezodpovedá za škody spôsobené mimoriadnou udalosťou a škody vzniknuté užívaním vodných tokov. Pričom mimoriadnou udalosťou sa podľa § 3 ods. 2 Zákona Č. 42/1994 Z. z. o civilnej ochrane obyvateľstva rozumie stav zapríčinený živelnou pohromou, technologickou haváriou alebo katastrofou.

6.15. Hydromeliorácie št. podnik Bratislava (vyjadrenie č. 3831-2/342/2023 zo dňa 24.10.2023)

Po preverení Vašej žiadosti a dostupných mapových podkladov Vám oznamujeme, že v navrhovanej trase navrhovanej stavby „INS_FTTH_LV_LECE_05 TRANSPORT" sa nachádzajú hydromelioračné zariadenia v správe Hydromeliorácie, š.p. nasledovne:

- v k.ú. Veľké Krškany :

vzdušné vedenie - navrhovaná trasa optického kábla bude križovať odvodňovací „kanál Fitak" (evid. č. 5205 054 001), ktorý bol vybudovaný v roku 1966 o celkovej dĺžke 1,650 km v rámci vodnej stavby „O P Krškany"

- v k.ú. Malý Kiar - vzdušné vedenie - navrhovaná trasa optického kábla bude križovať odvodňovací „kanál Obalík" (evid. č. 5205 015 001), ktorý bol vybudovaný v roku 1962 o celkovej dĺžke 0,990 km v rámci vodnej stavby „OP Čajkov a ÚT Čankovský"

- V blízkosti trasy navrhovaného optického kábla sa nachádza odvodňovací „kanál B" (evid. č. 5205 060 001), ktorý bol vybudovaný v roku 1973 o celkovej dĺžke 2,314 km v rámci vodnej stavby „OP Malý Kiar"

v k.ú. Malé Krškanv, Čankov Horša - rámci trasy navrhovaného optického kábla neevidujeme žiadne hydromelioračné zariadenia v našej správe.

Zároveň Vás upozorňujeme, že v navrhovanej trase optického kábla a v blízkosti trasy optického kábla v k.ú. Malé Krškany, Kalinčiakovo, Malý Kiar, Čankov, Horša sa nachádza detailné odvodnenie poľnohospodárskych pozemkov drenážnym systémom nám neznámeho vlastníka.

V prílohe Vám zasielame situácie 4 x v M 1 : 15 000 s orientačným vyznačením odvodňovacích kanálov, plôch drenáže a navrhovanej trasy optického kábla. Identifikáciu kanálov v teréne Vám na základe objednávky zabezpečia zástupcovia Hydromeliorácie, š.p., dislokované pracovisko Levice - kontaktná osoba Ing. Šiška, kontakt: 0903997971.

Pri návrhu a realizácii stavby žiadame dodržať nasledovné podmienky:

- križovanie vzdušného vedenia trasy optického kábla s odvodňovacím kanálom navrhnúť a vykonať v súlade s ustanoveniami STN 73 6961 „Križovania a súbehy melioračných zariadení s komunikáciami a vedeniami" z r. 1983
- pred začatím prác požiadať na základe objednávky o identifikáciu odvodňovacích kanálov zástupcov Hydromeliorácie, š.p., dislokované pracovisko Levice - kontaktná osoba Ing. Šiška, kontakt: 0903997971
- pri umiestnení nových stožiarov dodržať ochranné pásmo min. 5 m od brehovej čiary u odvodňovacieho kanála v otvorenom profile
- dodržať najmenšie voľné výšky vzdušného vedenia nad hladinou otvoreného odvodňovacieho kanála v zmysle horeuvedenej STN
- k ukončeniu prác pri osadení nových stožiarov v blízkosti odvodňovacích kanálov prizvať zástupcov Hydromeliorácie, š.p., ktorí protokolárne (zápisom do stavebného denníka) odsúhlasia vykonanie prác
- v prípade poškodenia majetku štátu - odvodňovacích kanálov, ku ktorému má Hydromeliorácie, š.p. právo hospodárenia, jeho uvedenie do pôvodného stavu na náklady investora

Projektovú dokumentáciu žiadame doplniť o zákres odvodňovacích kanálov do situácie stavby.

6.16. Západoslovenská distribučná a.s. Bratislava ((vyjadrenie zo dňa 20.11.2023):

spoločnosť Západoslovenská distribučná, a. s., so sídlom Čulenova 6, 816 47 Bratislava, IČO: 36 361 5818 (ďalej len „Západoslovenská distribučná, a.s."), ako prevádzkovateľ distribučnej sústavy podľa zákona č. 251/2012 Z. z. o energetike a o zmene a doplnení niektorých zákonov v znení neskorších predpisov (ďalej len „Zákon o energetike") a dotknutý orgán v zmysle § 140 a ods. 1 písm. c) zákona č. 50/1976 Zb. o územnom plánovaní a stavebnom poriadku (stavebný zákon), v znení neskorších predpisov, na základe žiadosti zo dňa 6.9.2023 vydáva toto stanovisko k projektovej dokumentácii pre účely územného konania.
Spoločnosť Západoslovenská distribučná, a.s. súhlasí s vydaním územného rozhodnutia pre stavbu: INS_FTTH_LV_LECE_05 Transport (ďalej len „Stavba"), na pozemku registra C, s parcelným číslom 18/1, 32, 80/1, 361/1, 374/1, 376/1, 386/1-2, 387, 396/1, 550/1-2, 552/8, 552/15, 552/25, 557/2, 590, v katastrálnom území Malé Krškany, na pozemku registra C, s parcelným číslom 11/3-4, 11/7, 56/3, 116/1, 117, 119/1, 120/1, 792/77, 792/94, v katastrálnom území Veľké Krškany, podľa predloženej projektovej dokumentácie stavby, vypracovanej 04/2023, pre stavebný objekt/stavebné objekty: nadzemná a podzemná optická sieť za týchto podmienok:
- V rámci stavby nebudú využité žiadne podperné body, ktoré sú v majetku spoločnosti Západoslovenská distribučná, a.s.
- Navrhované optické káble budú umiestnené na existujúcich podperných stĺpoch vo vlastníctve spoločnosti Slovak Telekom, a.s. resp. na nových projektovaných stĺpoch Slovak Telekom, a.s.
- V záujmovom území na dotknutých parcelách sa nachádzajú podzemné elektrické káblové vedenia spoločnosti Západoslovenská distribučná, a.s.; Tieto vedenia požadujeme pred začatím zemných prác vytýčiť pracovníkom ZSD. Pri križovaní a súbehu inžinierskych sietí požadujeme dodržať STN EN 332000-5- 52:2012, STN EN 736005 a §43 Zákona o energetike č.251/2012 Z.z.
- Pred spracovaním projektovej dokumentácie pre stavebné konanie je potrebné existujúce inžinierske siete vytýčiť. Žiadosť o vytyčovanie sietí VVN, VN, NN podajte prostredníctvom elektronického formulára v aplikácii e-Žiadosti (v časti Objednanie služieb distribúcie). Služba ja spoplatnená v zmysle aktuálne platného Cenníka služieb distribúcie elektriny Západoslovenská distribučná, a.s.
- Stavebník je povinný rešpektovať všetky elektroenergetické zariadenia spoločnosti Západoslovenská distribučná, a.s. a ich ochranné pásma v zmysle ustanovení § 43 Ochranné pásma Zákona o energetike tak, aby nedošlo poškodeniu alebo ohrozeniu prevádzky elektroenergetických zariadení spoločnosti. Je nutné dodržiavať ochranné pásma všetkých VVN, VN a NN vedení definovaných podľa § 43 Zákona o energetike č. 251/2012 Z. z. a o zmene a doplnení niektorých zákonov, s ktorými osoby a mechanizmy vykonávajúce práce súvisiace so stavebnými prácami danej stavby môžu prísť do styku. Zodpovedná osoba na stavbe je povinná vykonať poučenie (oboznámenie) všetkých osôb vykonávajúcich činnosť, alebo zdržujúcich sa na stavbe o pravidlách bezpečnosti práce v blízkosti VVN, VN a NN vedení.

6.17. SPP distribúcia a.s. Bratislava (vyjadrenie č. TD/NS/0578/2023/Be zo dňa 12.9.2023):
SPP-D, ako prevádzkovateľ distribučnej siete, podľa ustanovení zákona č. 251/2012 Z.z. o energetike a o zmene a doplnení niektorých zákonov v znení neskorších predpisov (ďalej len „Zákon o energetike") SÚHLASÍ s umiestnením vyššie uvedenej stavby za dodržania nasledujúcich podmienok:
VŠEOBECNÉ PODMIENKY:
- Pred realizáciou zemných prác a/alebo pred začatím vykonávania iných činností je stavebník povinný požiadať SPP-D o vytýčenie existujúcich plynárenských zariadení prostredníctvom online formulám zverejneného na webovom sídle SPP-D www.spp-distribucia.sk (časť E-služby),
- v záujme predchádzania poškodeniam plynárenských zariadení, ohrozeniu ich prevádzky a/alebo prevádzky distribučnej siete, SPP-D vykonáva vytyčovanie plynárenských zariadení do rozsahu 100 m bezplatne,
- stavebník je povinný oznámiť začatie prác v ochrannom pásme plynárenských zariadení prostredníctvom online formuláru zverejneného na webovom sídle SPP-D www.spp-distribucia.sk (časť E-služby) najneskôr 3 pracovné dni pred zahájením plánovaných prác. V prípade neoznámenia začatia prác upozorňujeme, že SPP-D môže podať podnet na Slovenskú obchodnú inšpekciu (SOI), ktorá je oprávnená za porušenie povinnosti v ochrannom a/alebo bezpečnostnom pásme plynárenského zariadenia uložiť podľa ustanovení Zákona o energetike pokutu vo výške 300,- € až 150 000,- €,
- stavebník prác je povinný zabezpečiť prístupnosť plynárenských zariadení počas realizácie činností z dôvodu potreby prevádzkovania plynárenských zariadení, najmä výkonu kontroly prevádzky, údržby a výkonu odborných prehliadok a odborných skúšok opráv, rekonštrukcie (obnovy) plynárenských zariadení,
- stavebník je povinný umožniť zástupcovi SPP-D vstup na stavenisko a výkon kontroly realizácie činností v ochrannom pásme plynárenských zariadení,
- stavebník je povinný realizovať zemné práce vo vzdialenosti menšej ako 1,00 m na každú stranu od obrysu nízkotlakého (ďalej ako „NTL") plynovodu a stredotlakého (ďalej ako „STL") plynovodu a vo vzdialenosti menšej

ako 1,50 m od obrysu vysokotlakého (ďalej ako „VTL") plynovodu, až po predchádzajúcom vytýčeni týchto plynárenských zariadení, a to výhradne ručne, bez použitia strojových mechanizmov, so zvýšenou opatrnosťou, za dodržania STN 73 3050, a to pokiaľ sa jedná o výkopové, ako aj bezvýkopové technológie,
- pred realizáciou akýchkoľvek prác vo vzdialenosti menšej ako 1,00 m na každú stranu od obrysu NTL plynovodu a STL plynovodu a vo vzdialenosti menšej ako 1,50 m od obrysu VTL plynovodu, iným spôsobom ako ručne, je stavebník povinný v mieste križovania s plynárenským zariadením (a ak ku križovaniu nedochádza, v mieste priblíženia k plynárenskému zariadeniu) obnažiť plynárenské zariadenie ručne kopanou kontrolnou sondou pre overenie priestorového uloženia plynárenského zariadenia a taktiež overenie priebehu trasy vŕtacieho (resp. pretláčacieho) zariadenia, pričom technické parametre uvedenej sondy sú neoddeliteľnou prílohou tohto stanoviska,
- v prípade, ak zemné práce vo vzdialenosti menšej ako 1,00 m na každú stranu od obrysu NTL plynovodu a STL plynovodu nie je možné realizovať výhradne ručne alebo bezvýkopovou metódou s ručne kopanými kontrolnými sondami, stavebník je povinný predložiť SPP-D realizačnú projektovú dokumentáciu a vopred požiadať o stanovenie podmienok na vykonávanie takýchto prác,
- vykonávanie zemných prác bezvýkopovou metódou bez ručne kopaných kontrolných sond vo vzdialenosti menšej ako 1,50 m od obrysu VTL plynovodu je zakázané,
- ak pri zemných prácach dôjde k odkrytiu plynárenského zariadenia, stavebník je povinný kontaktovať pred zasypaním výkopu zástupcu SPP-D (p. HYBELA Ivan, email: ivan.hybela@spp-distribucia.sk) na vykonanie kontroly stavu obnaženého plynárenského zariadenia, podsypu a obsypu plynovodu a uloženia výstražnej fólie; výsledok kontroly bude zaznamenaný do stavebného denníka,
- prístup k akýmkoľvek technologickým zariadeniam SPP-D nie je povolený a manipulácia s nimi je prísne zakázaná, pokiaľ sa na tieto práce nevzťahuje vydané povolenie prevádzkovateľa,
- stavebník je povinný zabezpečiť odkryté plynovody, káble, ostatné inžinierske siete počas celej doby ich odkrytia proti poškodeniu,
- stavebník nesmie bez súhlasu SPP-D nad trasou plynovodu realizovať také terénne úpravy, ktoré by zmenili jeho doterajšie krytie a hĺbku uloženia, v prípade zmeny úrovne terénu požadujeme všetky zariadenia a poklopy plynárenských zariadení osadiť do novej úrovne terénu,
- každé poškodenie zariadenia SPP-D, vrátane poškodenia izolácie potrubia, musí byť ihneď ohlásené SPP-D na tel. č. 0850 111 727, nedodržanie tejto povinnosti môže viesť k vážnemu ohrozeniu života, zdravia a majetku verejnosti,
- upozorňujeme, že SPP-D môže pri všetkých prípadoch poškodenia plynárenských zariadení podať podnet na Slovenskú obchodnú inšpekciu (SOI), ktorá je oprávnená za porušenie povinnosti v ochrannom a/alebo bezpečnostnom pásme plynárenského zariadenia uložiť podľa ustanovení Zákona o energetike pokutu vo výške 300,- € až 150 000,- €, poškodením plynárenského zariadenia môže dôjsť aj k spáchaniu trestného činu všeobecného ohrozenia podľa § 284 a § 285, prípadne trestného činu poškodzovania a ohrozovania prevádzky všeobecne prospešného zariadenia podľa § 286, alebo § 288 zákona č. 300/2005 Z.z. Trestný zákon,
- stavebník je povinný pri realizácii stavby dodržiavať ustanovenia Zákona o energetike, Stavebného zákona a iných všeobecne záväzných právnych predpisov, ako aj podmienky uvedené v Zápise z vytýčenia plynárenských zariadení a taktiež ustanovenia Technických pravidiel pre plyn (TPP) najmä TPP 702 10, TPP 702 01, TPP 702 02. TPP 906 01, TPP 700 02,
- stavebník je povinný rešpektovať a zohľadniť existenciu plynárenských zariadení a/alebo ich ochranných a/alebo bezpečnostných pásiem,
- stavebník je povinný pri súbehu a križovaní navrhovaných vedeni s existujúcimi plynárenskými zariadeniami dodržať minimálne odstupové vzdialenosti v zmysle STN 73 6005 a TPP 906 01,
- v zmysle § 79 Zákona o energetike stavebník nesmie bez súhlasu prevádzkovateľa distribučnej siete v ochrannom pásme plynárenských zariadení vykonávať činnosti ako ani umiestňovať stavby, kontrolné šachty, trvalé porasty a pod.,
- v zmysle § 80 Zákona o energetike stavebník nesmie bez súhlasu prevádzkovateľa distribučnej siete v bezpečnostnom pásme plynárenských zariadení umiestňovať stavby.

6.18. Západoslovenská vodárenská spoločnosť a.s. , OZ Levice (vyjadrenie č. 42054/2023 zo dňa 6.7.2023):
K predloženej dokumentácii dávame nasledovné vyjadrenie:
1. Realizáciou stavby bude dotknutý verejný vodovod, vodovodné prípojky, verejná kanalizácia a kanalizačné prípojky. Pred realizáciou stavby bude potrebné podzemné vedenia v správe a prevádzke ZsVS, a.s., OZ Levice vytýčiť v teréne na základe objednávky (p. Bališ 0903 256 084). Zemné práce v ochrannom pásme verejného vodovodu, vodovodných prípojok, verejnej kanalizácie a kanalizačných prípojok ktoré je 1,8 m od osi potrubia vo vodorovnej vzdialenosti na obidve strany žiadame vykonávať ručne a dodržať podmienky priestorovej normy STN 736005.

2. Počas realizácie stavby v miestach križovania a súbehu žiadame prizvať pracovníkov nášho odštepného závodu k prevzatiu vykonaných prác v otvorenej ryhe (vodovod - Július Szabó 0903 225 078, kanalizácia - Miloslav Bališ 0903 256 084).

6.19. Slovak Telekom a.s. Bratislava (vyjadrenie č. 6612323961 zo dňa 12.9.2023):
Na základe žiadosti o vyjadrenie Slovak Telekom, a .s. dáva nasledovné stanovisko pre vyznačené záujmové územie. Dôjde do styku so sieťami elektronických komunikácií (ďalej len SEK) spoločnosti Slovak Telekom, a. s. a/alebo DIGI SLOVAKIA, s. r. o..
Slovak Telekom a. s. a DIGI SLOVAKIA, s. r. o. požadujú zahrnúť do podmienok určených stavebným úradom pre vydanie rozhodnutia o umiestnení stavby alebo stavebného povolenia Všeobecné podmienky ochrany SEK, ktoré sú nedeliteľnou súčasťou tohto stanoviska. Zároveň je stavebník povinný rešpektovať nasledovné:
1. Existujúce zariadenia sú chránené ochranným pásmom (§23 zákona č. 452/2021 Z. z.) a zároveň je potrebné dodržať ustanovenie § 108 zákona č. 452/2021 Z. z. o ochrane proti rušeniu.
2. Vyjadrenie stráca platnosť uplynutím doby platnosti uvedenej vyššie vo vyjadrení, v prípade zmeny vyznačeného polygónu, dôvodu žiadosti, účelu žiadosti, v prípade ak uvedené parcelné číslo v žiadosti nezodpovedá vyznačenému polygónu alebo ak si stavebník nesplní povinnosť podľa bodu 3.
3. Stavebník alebo ním poverená osoba je povinná v prípade ak zistil, že jeho zámer, pre ktorý podal uvedenú žiadosť je v kolízii so SEK Slovak Telekom, a. s. a/alebo DIGI SLOVAKIA, s. r. o. alebo zasahuje do ochranného pásma týchto sieti (najneskôr pred spracovaním projektovej dokumentácie stavby), vyzvať spoločnosť Slovak Telekom, a. s. na stanovenie konkrétnych podmienok ochrany alebo preloženia SEK prostredníctvom zamestnanca spoločnosti povereného správou sieti: Peter Imre, peter.imre@telekom.sk, +421 36 6334536.
4. V zmysle § 21 ods. 12 zákona č. 452/2021 Z. z. o elektronických komunikáciách sa do projektu stavby musí zakresliť priebeh všetkých zariadení v mieste stavby. Za splnenie tejto povinnosti zodpovedá projektant.
5. Zároveň upozorňujeme stavebníka, že v zmysle § 24 zákona č. 452/2021 Z. z je potrebné uzavrieť dohodu o podmienkach prekládky telekomunikačných vedení s vlastníkom dotknutých SEK.. Bez uzavretia dohody nie je možné preložiť zrealizovať prekládku SEK.
6. Upozorňujeme žiadateľa, že v textovej časti vykonávacieho projektu musí figurovať podmienka spoločnosti Slovak Telekom, a s. a DIGI SLOVAKIA, s.r.o. o zákaze zriaďovania skládok materiálu a zriaďovania stavebných dvorov počas výstavby na existujúcich podzemných kábloch a projektovaných trasách prekládok podzemných telekomunikačných vedení a zariadení.
7. V prípade, ak na Vami definovanom území v žiadosti o vyjadrenie sa nachádza nadzemná telekomunikačná sieť, ktorá je vo vlastníctve Slovak Telekom, a. s. a/alebo DIGI SLOVAKIA, s. r. o., je potrebné zo strany žiadateľa zabezpečiť nadzemnú sieť proti poškodeniu alebo narušeniu ochranného pásma.
8. Nedodržanie vyššie uvedených podmienok ochrany zariadení je porušením povinnosti podľa § 23 zákona č. 452/2021 Z. z. o elektronických komunikáciách v platnom znení.
9. V prípade, že žiadateľ bude so zemnými prácami alebo činnosťou z akýchkoľvek dôvodov pokračovať po tom, ako vydané vyjadrenie stratí platnosť, je povinný zastaviť zemné práce a požiadať o nové vyjadrenie.
Pred realizáciou výkopových prác je stavebník povinný požiadať o vytýčenie polohy SEK spoločností Slovak Telekom, a. s. a DIGI SLOVAKIA, s. r. o. na povrchu terénu. Vzhľadom k tomu, že na Vašom záujmovom území sa môžu nachádzať zariadenia iných prevádzkovateľov, ako sú napr. rádiové zariadenia, rádiové trasy, televízne káblové rozvody, týmto upozorňujeme žiadateľa na povinnosť vyžiadať si obdobné vyjadrenie od prevádzkovateľov týchto zariadení.
10. Vytýčenie polohy SEK spoločností Slovak Telekom a. s. a DIGI SLOVAKIA, s .r. o. na povrchu terénu vykoná Slovak Telekom, a. s. základe objednávky zadanej cez internetovú aplikáciu na stránke: https://www.telekom.sk/vyjadrenia
Vytýčenie bude zrealizované do troch týždňov od podania objednávky.
11. Stavebník alebo ním poverená osoba je povinná bez ohľadu na vyššie uvedené body dodržať pri svojej činnosti aj Všeobecné podmienky ochrany SEK, ktoré tvoria prílohu tohto vyjadrenia.
12. Žiadateľ môže vyjadrenie použiť iba pre účel, pre ktorý mu bolo vystavené. Okrem použitia pre účel konaní podľa stavebného zákona a následnej realizácie výstavby, žiadateľ nie je oprávnený poskytnuté informácie a dáta rozširovať, prenajímať alebo využívať bez súhlasu spoločnosti Slovak Telekom, a. s..
13. Žiadateľa zároveň upozorňujeme, že v prípade ak plánuje napojiť nehnuteľnosť na verejnú elektronickú komunikačnú sieť úložným vedením, je potrebné do projektu pre územné rozhodnutie doplniť aj telekomunikačnú prípojku.
14. Poskytovateľ negarantuje geodetickú presnosť poskytnutých dát. Poskytnutie dát v elektronickej forme nezbavuje žiadateľa povinnosti požiadať o vytýčenie.

15. Prílohy k vyjadreniu:
- Všeobecné podmienky ochrany SEK
- Situačný výkres obsahujúci záujmové územie žiadateľa.
Všeobecné podmienky ochrany SEK
1. V prípade, že zámer stavebníka, pre ktorý podal uvedenú žiadosť, je v kolízií so SEK Slovak Telekom, a. s. a/ alebo DIGI SLOVAKIA, s. r. o. alebo zasahuje do ochranného pásma týchto sietí, je stavebník po konzultácií so zamestnancom Slovak Telekom, a. s. povinný zabezpečiť:
• Ochranu alebo preloženie sietí v zmysle konkrétnych podmienok určených zamestnancom Slovak Telekom, a. s..
• Vypracovanie projektovej dokumentácie v prípade potreby premiestnenia telekomunikačného vedenia.
• Odsúhlasenie projektovej dokumentácie v prípade potreby premiestnenia telekomunikačného vedenia.
V lokalite predmetu Vašej žiadosti je oprávnený vykonávať práce súvisiace s preložením sietí (alebo vybudovaním telekomunikačnej prípojky) iba zmluvný partner:
Ladislav Zlievsky, zlievsky@zyry.sk, 0907 877907
UPOZORNENIE: V káblovej ryhe sa môže nachádzať viac zariadení (káble, potrubia) s rôznou funkčnosťou.
2. Pri akýchkoľvek prácach, ktorými môžu byť ohrozené alebo poškodené zariadenia, je žiadateľ povinný vykonať všetky objektívne účinné ochranné opatrenia tým, že zabezpečí:
• Pred začatím zemných prác vytýčenie a vyznačenie polohy zariadení priamo na povrchu terénu.
• Preukázateľné oboznámenie zamestnancov, ktorí budú vykonávať zemné práce, s vytýčenou a vyznačenou polohou tohto zariadenia a tiež s podmienkami, ktoré boli na jeho ochranu stanovené.
• Upozornenie zamestnancov vykonávajúcich zemné práce na možnú polohovú odchýlku ± 30 cm skutočného uloženia vedenia alebo zariadenia od vyznačenej polohy na povrchu terénu.
• Upozornenie zamestnancov, aby pri prácach v miestach výskytu vedení a zariadení pracovali s najväčšou opatrnosťou a bezpodmienečne nepoužívali nevhodné náradie (napr. hĺbiace stroje).
• Aby boli odkryté zariadenia riadne zabezpečené proti akémukoľvek ohrozeniu, krádeži a poškodeniu vo vzdialenosti 1,5 m na každú stranu od vyznačenej polohy zariadenia.
• Zhutnenie zeminy pod káblami pred jeho zakrytím (zasypaním).
• Bezodkladné oznámenie každého poškodenia zariadenia na telefónne číslo 12129.
• Overenie výškového uloženia zariadenia ručnými sondami (z dôvodu, že spoločnosť Slovak Telekom, a. s. a DIGI SLOVAKIA, s. r. o. nezodpovedajú za zmeny priestorového uloženia zariadenia vykonané bez ich vedomia).
UPOZORNENIE: V prípade, že počas výstavby je potrebné zvýšiť, alebo znížiť krytie tel. káblov je toto možné vykonať len so súhlasom povereného zamestnanca ST.
3. V prípade požiadavky napojenia lokality, resp. objektu, na VSST (verejná sieť ST) je potrebné si podať žiadosť o určenie bodu napojenia, (www.telekom.sk).
4. Žiadame dodržať platné predpisy podľa STN 73 6005 pre priestorovú úpravu vedení v plnom rozsahu.

7. Námietky účastníkov konania : neboli vznesené.

8. V zmysle ustanovenia § 56 písm. b) stavebného zákona sa stavebné povolenie ani ohlásenie nevyžaduje pri nadzemných a podzemných vedeniach elektronických komunikačných sietí, vrátane oporných a vytyčovacích bodov.

Toto rozhodnutie platí v zmysle § 40 ods.1 stavebného zákona tri roky odo dňa, kedy nadobudlo právoplatnosť..

Odôvodnenie

Navrhovateľ Slovak Telekom, a.s. (IČO 35 763 469), so sídlom Bajkalská 28, 817 62 Bratislava , zastúpený Mgr. Matej Galata, Tribe Technical Lead Fixed SK, v zastúpení MAVIX s.r.o. (IČO 35 740 264) , so sídlom Račianska 66, 831 02 Bratislava , zastúpený Ing. Roman Víg, konateľ spoločnosti, podal dňa 22.5.2024 návrh na vydanie rozhodnutia o umiestnení stavby „INS _ FTTH _ LV _ LECE _ 05 _ transport “, v obci Levice, umiestnená na pozemkoch nasledovne :
1. Katastrálne územie Malé Krškany pozemky C-KN parc.č.387, 376/1, 386/1, 386/2, 552/25, 552/8, 552/15, 557/2, 550/1, 550/2, 32, 80/1, 22/4, 22/5, 22/12, 18/1, 590, 17/1, 16/3, 2/8 a E-KN parc.č. 396/3, 385/1, 376/7, 361/1;
2. Katstrálne územie Veľké Krškany pozemky C-KN parc.č. 244, 117, 119/1, 56/3, 120/1, 118, 115/2, 116/1, 116/2, 802, 11/3, 11/4, 11/7, 792/94, 792/77, a E-KN parc.č. 797/6, 797/7, 797/1, 797/10, 797/4, 796, 797/2, 797/37, 797/36, 797/35;

3. Katastrálne územie Kalinčiakovo pozemky C-KN parc.č. 394, 1328/1, 399/1, 399/2, 399/3, 399/4, 479, 326, 6/3, 1261/1, 647/186, 647/188, 635/21 a E-KN parc.č. 1103/1, 1103/2, 1106/2, 1092/61, 1092/101, 94/1, 5/4, 650/1, 633/4, 633/3, 633/2, 633/1, 632/3, 632/2, 632/1, 649, 635, 636, 637, 669/20, 669/61, 669/19, 669/18, 669/17, 669/60, 669/16, 669/15, 669/14, 669/59, 669/13, 669/12, 669/58, 669/57, 669/56, 669/55, 669/11, 669/51, 1055/1, 1096/1, 1095/2, 1095/1, 1106/1, 1346/4;
4. Katastrálne územie Malý Kiar pozemky C-KN parc.č. 3, 5 a E-KN parc.č. 1346/2, 1060/3, 1347/2, 164/1, 164/2, 1015/2, 1015/1, 1011, 1008, 1007, 1004, 1003/5, 1003/1, 1000,
5. Katastrálne územie Čankov pozemky C-KN parc.č. 1886, 1411/3, 1411/2, 473/5, 473/2, 271/1 a E-KN parc.č. 1881/2, 1882/1, 1882/2, 1882/3;
6. Katastrálne územie Horša pozemky C-KN parc.č. 1920/94, 1898, 1708, 188/1 a E-KN parc.č. 1933/6, 1939, 1860/3, 1860/1.
- líniová stavba.

Právo navrhovateľa zriadiť na týchto nehnuteľnostiach vyššie uvedenú stavbu vyplýva z ustanovenia § 21 zákona č. 452/2021 Z.z. o elektronických komunikáciách. Oprávnenie uvedené v § 21 ods. 1 sú podľa § 21 ods. 4 zákona č. 452/2021 Z.z. je vecným bremenom viaznúcim na dotknutých nehnuteľnostiach a zároveň je iným právom v zmysle ustanovenia § 139 ods. 1 písm. b) stavebného zákona.

Predmetná líniová stavba je „Sieťou novej generácie", zhotovenie ktorej je vo verejnom záujme.

Vzhľadom na skutočnosť, že zriaďovanie, prevádzkovanie a poskytovanie verejných elektronických komunikácií je verejným záujmom, majú podniky poskytujúce verejnú sieť pri vykonávaní týchto činností a striktnom dodržaná príslušných ustanovení Ústavy Slovenskej republiky (čl. 20 ods. 4 – obmedzenie vlastníckeho práva) a Občianskeho zákonníka (§ 151n až 151p – vecné bremeno) oprávnenia a povinnosti k cudzím nehnuteľnostiam.

Navrhovateľ je zaregistrovaný v zozname podnikov – poskytovateľov sietí a služieb, ktorý vedie Úrad pre reguláciu elektronických komunikácií a poštových služieb tzn. Je podnikom podľa § 5 ods. 1 v spojení s § 15 zákona o elektronických komunikáciách.

Podľa § 21 ods. 1 zákona o elektronických komunikáciách „ Podnik môže v nevyhnutnom rozsahu, a ak je to vo verejnom záujme, zriaďovať a prevádzkovať verejné siete a stavať a umiestňovať ich vedenia alebo ich iné časti, ako aj pridružené prostriedky, na cudzej nehnuteľnosti alebo v cudzej nehnuteľnosti alebo cudzie nehnuteľnosti nimi križovať. Vlastníkovi takejto nehnuteľnosti patrí za obmedzenie v obvyklom užívaní nehnuteľnosti podľa prvej vety primeraná náhrada. Ak sa na rozsahu obmedzenia užívania nehnuteľnosti vlastník a podnik nedohodnú a ide o činnosť, ktorú možno uskutočniť len na základe rozhodnutia o povolení stavby podľa overeného projektu stavby podľa osobitného predpisu, splnenie podmienok na uplatnenie práva podľa prvej vety posudzuje na žiadosť podniku stavebný úrad v overení projektu stavby a ak rozhodnutie o povolení stavby je zároveň overením projektu stavby, v konaní o stavebnom zámere " .

V zmysle ustanovenia § 56 písm. b) stavebného zákona sa stavebné povolenie ani ohlásenie nevyžaduje pri nadzemných a podzemných vedeniach elektronických komunikačných sietí, vrátane oporných a vytyčovacích bodov.

Finančné požiadavky dotknutých subjektov (jednorazová primeraná náhrada) za umiestnenie stavby na ich nehnuteľnostiach nie sú predmetom územného konania a musia byť riešené v súlade s § 21 zákona o elektronických komunikáciách.

Stavebný úrad 26.11.2024 v súlade s § 36 ods. 4 stavebného zákona, oznámil začatie územného konania dotknutým orgánom a všetkým známym účastníkom konania a v zmysle § 36 ods. 2 stavebného zákona upustil od ústneho pojednávania a miestneho zisťovania v predmetnej veci, nakoľko pre dané územie je spracovaná a schválená územno-plánovacia dokumentácia, na základe ktorej možno návrh posúdiť. Účastníkov územného konania upozornil, že svoje námietky a pripomienky môžu uplatniť najneskôr do 7 pracovných dní od doručenia oznámenia . Zároveň boli upozornení, že na neskôr podané námietky a pripomienky sa nebude prihliadať. V stanovenej lehote neboli uplatnené žiadne námietky a pripomienky ku stavbe, ktorá je predmetom tohto územného konania.

Uvedená líniová stavba je v súlade zo záväznou časťou územnoplánovacej dokumentácie t.j. Územného plánu mesta Levice, schváleného uznesením mestského zastupiteľstva č. 17/IV/2 zo dňa 10.3.2005 a jeho neskorších zmien a doplnkov a v súlade s územným plánom Obce Krškany schváleným uznesením č. 18/2010 zo zasadnutia Obecného zastupiteľstva Obce Krškany dňa 25.11.2010 a jeho neskorších zmien a doplnkov.

Vyjadrenia, resp. stanoviská dotknutých orgánov doručené počas územného konania resp. spolu s návrhom boli súhlasné a podmienky z týchto vyjadrení boli skoordinované a taktiež zahrnuté do podmienok tohto rozhodnutia. Všetky, v rozhodnutí uvedené podmienky, sú záväzné pre navrhovateľa.
Kladné stanoviská bez uvedenia podmienok doručili :
- Mesto Levice, záväzné stanovisko orgánu územného plánovania č. OUPVŽP-52321/2024-8609/2024-VNa zo dňa 26.09.2024
- Obec Krškany Záväzné stanovisko orgánu územného plánovania č. 239/2024 zo dňa 27.06.2024
- Ministerstvo vnútra SR Bratislava vyjadrenie č. SITB-OT4-2023/000964-145 zo dňa 12.6.2023
- Ministerstvo obrany SR Bratislava vyjadrenie č. SEMaI-EL-13/2-1-2482/2023 zo dňa 22.6.2023
- Okresný úrad Levice, Odbor krízového riadenia vyjadrenie č. OU-LV-OKR-2023/002944-017 zo dňa 14.6.2023
- Okresné riaditeľstvo HaZZ Levice, vyjadrenie č. ORHZ-LV1-2023/000546 zo dňa 14.6.2023
- Veolia Teplo Levice s.r.o. vyjadrenie č. VTL/023/Pr/2023 zo dňa 14.6.2023
- SEPS a.s. Bratislava vyjadrenie č. PS/2023/009931 zo dňa 16.6.2023
- SLOVNAFT a.s. Bratislava vyjadrenie č. SN/R/2023/014814/Z zo dňa 16.6.2023
- Michlovský spol. s.r.o. Piešťany vyjadrenie č. BB-1858/2023 zo dňa 17.8.2023
- UPC BROADBAND SLOVAKIA s.r.o. Bratislava vyjadrenie č. 1642/2023 zo dňa 11.8.2023
- SITEL s.r.o. Bratislava, vyjadrenie č. 230808-1496 zo dňa 16.8.2023
- Türk Telekom International SK s.r.o. vyjadrenie č. 000441 zo dňa 21.2.2024
- VALDE s.r.o., Bratisôlava, vyjadrenie zo dňa 9.8.2023
- ENERGOTEL a.s. Bratislava, vyjadrenie č. 620231896 zo dňa 15.8.2023
- Eustream a.s. Bratislava, vyjadrenie č. 515/2023 zo dňa 7.8.2023
- OTNS a.s. Bratislava, vyjadrenie č. 11281/2023 zo dňa 8.8.2023
- ELTODO a.s. Bratislava, vyjadrenie č. 150923/PJ zo dňa 7.9.2023

Po uskutočnenom konaní a zvážení všetkých skutočností, predložených podkladov a stanovísk, stavebný úrad rozhodol o návrhu tak, ako je to uvedené vo výrokovej časti tohto rozhodnutia.

Poučenie

Proti tomuto rozhodnutiu sa možno odvolať do 15 dní odo dňa jeho doručenia na správnom orgáne, ktorý napadnuté rozhodnutie vydal a to podľa ustanovenia § 53 a § 54 správneho poriadku. 15 – dňová lehota pre podanie odvolania začína plynúť nasledujúci deň po prijatí oznámenia rozhodnutia, resp. nasledujúci deň po dni zvesenia verejnej vyhlášky z úradnej tabule správneho orgánu, ktorý rozhodnutie vydal. Podľa § 7 písm. a) správneho súdneho poriadku je toto rozhodnutie preskúmateľné súdom až po vyčerpaní riadnych opravných prostriedkov.
Rozhodnutie je vykonateľné po nadobudnutí právoplatnosti.

Doručí sa verejnou vyhláškou (v súlade s § 36 ods. 4) zákona č. 50/1976 Zb. – líniová stavba s veľkým počtom účastníkov konania a v zmysle § 26 zákona č. 71/19678 Zb. o správnom konaní).
Zverejnenie verejnej vyhlášky musí byť uskutočnené v zmysle § 3 ods. 6 a § 26 ods. 23 zákona č. 71/1967 Zb. o správnom konaní.

RNDr. Ján Krtík
primátor mesta

Informatívna poznámka - tento dokument bol vytvorený elektronicky

Doručuje sa

MAVIX s.r.o., Račianska 66, 83102 Bratislava, splnomocnený zástupca

Doručí sa :

2. Slovak Telecom a.s., Bajkalská 28, 817 62 Bratislava, IČO 35 763 469, prostredníctvom splnomocneného zástupcu
3. Mesto Levice, Námestie hrdinov 1, 934 01 Levice, IČO 00 307 203
- OSEM MsÚ
4. Obec Krškany, 934 01 Krškany 115, IČO 00 307 157
5. Okresný úrad Levice, Rozmarínova 4, 934 01 Levice, IČO 00 151 866
- Odbor starostlivosti o ŽP
- Odbor cestnej dopravy
- Odbor krízového riadenia
- Odbor pozemkový a lesný
6. Okresné riaditeľstvo HaZZ Levice, Požiarnická 7, 934 01 Levice, IČO 00 151 866
7. Okresný úrad Nitra, Odbor cestnej dopravy a pozemných komunikácií, Štefánikova tr. 69, 949 01 Nitra, IČO 00 151 866
8. Slovenský vodohospodársky podnik, štátny podnik, Povodie Hrona, Partizánska cesta 69, 974 98 Banská Bystrica
9. Úrad Nitrianskeho samosprávneho kraja, Odbor dopravy, Rázusova 2A, 949 01 Nitra
10. Slovenská správa ciest, IVSC Bratislava, Miletičova 19, 820 05 Bratislava, IČO 00 3328
11. Regionálna správa a údržba ciest Nitra a.s., Štúrova ul. č. 147, 949 65 Nitra, IČO 35 960 736
12. Slovenský pozemkový fond , Búdkova 36, 817 15 Bratislava, IČO 17 335 345
13. Ministerstvo obrany, Sekcia majetku a infraštruktúry, Kutuzovova 8, 832 47 Bratislava, IČO 30 845 572
14. Ministerstvo vnútra, Sekcia informatiky, Pribinova 2, 812 72 Bratislava, IČO 00 151 866
15. Krajský pamiatkový úrad ,Námestie Jána Pavla II. 8, 949 01 Nitra
16. Západoslovenská distribučná, a.s. Čulenova 6, 816 47 Bratislava, IČo 36 361 518
17. Západoslovenská vodárenská spoločnosť a.s., Nábrežie za hydrocentrálou 4, 949 60 Nitra, IČO 36 550 949
18. SPP distribúcia a.s., Plátennícky 19013/2, 821 09 Bratislava, IČO 25 910 739 Veolia Teplo Levice, s.r.o., Námestie e. M. Šoltésovej 14, 934 01 Levice
19. Hydromeliorácie, štátny podnik, Vrakunská 29, 825 63 Bratislava 211, IČO 35 860 839
20. SEPS, a.s., Mlynské Nivy 59/A, 824 84 Bratislava, IČO 35 829 141
21. eustream, a.s. , Votrubova 11/a, 821 09 Bratislava
22. Slovnaft, a.s. Vlčie hrdlo 1, 824 12 Bratislava, IČO 31 322 832

23. Slovak Telekom, a.s. , Bajkalská 28, 817 62 Bratislava, IČO 35 763 469
24. MICHLOVSKÝ, spol. s.r.o., Letná 796/9, 921 01 Piešťany, IČO 36 230 537
25. UPC BROADBAND Slovakia, s.r.o., Ševčenkova 36, 851 01 Bratislava
26. Energotel, a.s. , Miletičova 7, 821 08 Bratislava, IČO 35 785 217
27. Sitel s.r.o., Kopčianska 18, 851 01 Bratislava, IČO 31 668 305
28. OTNS, a.s. Vajnorská 1378, 831 04 Bratislava, IČO 46 881 239
29. ELTODO SK, a.s., Mokráň záhon 4, 821 04 Bratislava, IČO 46 924 388
30. Türk Telekom International SK, s.r.o., V záhradách 8/A, 811 02 Bratislava, IČO 35 805 544
31. VALDE s.r.o. , Borekova 13, 821 06 Bratislava, IČO 35 897 601

Toto oznámenie je v zmysle § 36 ods. 4 zákona č. 50/1976 Zb. oznámené formou verejnej vyhlášky, preto musí byť zverejnené po dobu 15 dní na úradnej tabuli Mesta Levice a Obce Krškany. Posledný deň tejto lehoty je dňom doručenia .

Mesto Levice :

Vyvesené dňa : . . . . . Zvesené dňa : . . . . . .
Pečiatka, podpis Pečiatka, podpis

Obec Krškany :

Vyvesené dňa : . . . . . Zvesené dňa : . . . . . .
Pečiatka, podpis Pečiatka, podpis

Doložka o autorizácii

Tento listinný rovnopis elektronického úradného dokumentu bol vyhotovený podľa vyhlášky č. 85/2018 Z. z. Úradu podpredsedu vlády Slovenskej republiky pre investície a informatizáciu z 12. marca 2018, ktorou sa ustanovujú podrobnosti o spôsobe vyhotovenia a náležitostiach listinného rovnopisu elektronického úradného dokumentu.

Údaje elektronického úradného dokumentu	
Názov:	Doplnenie návrhu na vydanie územného rozhodnutia na stavbu „INS_FTTH_LECE_05 Transport" - územné rozhodnutie
Identifikátor:	OÚPVŽP -SÚ-1073/2025-68/2025-DBi

Autorizácia elektronického úradného dokumentu	
Dokument autorizoval:	C=SK, L=Levice, SERIALNUMBER=NTRSK-00307203, O=Mesto Levice, CN=Mesto Levice Signature20250116074238623
Spôsob autorizácie:	kvalifikovaná elektronická pečať s pripojenou kvalifikovanou elektronickou časovou pečiatkou
Deklarovaný dátum a čas autorizácie:	16.01.2025 08:42:38 časové pásmo UTC
Dátum a čas vystavenia kvalifikovanej časovej pečiatky:	16.01.2025 08:42:38 časové pásmo UTC
Označenie listov, na ktoré sa autorizácia vzťahuje: celý dokument	

Informácia o vyhotovení doložky o autorizácii	
Doložku vyhotovil:	Ing. Dana Bieliková
Funkcia alebo pracovné zaradenie:	Stavebný úrad - Referát stavebného poriadku
Označenie orgánu verejnej moci:	Mesto Levice IČO: 00307203
Dátum vytvorenia doložky:	16.01.2025
Podpis a pečiatka:	

Doložka právoplatnosti a vykonateľnosti

Typ doložky

Typ doložky:	doložka právoplatnosti a vykonateľnosti
Číslo rozhodnutia:	SU-2025/68-014/Bie, ev.č. 1073/2025
Dátum vydania rozhodnutia:	15.01.2025
Dátum vytvorenia doložky:	17.02.2025
Vytvoril:	Ing. Dana Bieliková

Rozhodnutie vydal

IČO:	00307203
Názov:	Mesto Levice

Údaje správoplatnenia rozhodnutia

Dátum nadobudnutia právoplatnosti:	17.02.2025
Právoplatnosť vyznačená pre:	rozhodnutie v plnom znení

Správoplatnená časť

Údaje vykonateľnosti rozhodnutia

Dátum nadobudnutia vykonateľnosti:	17.02.2025
Vykonateľnosť vyznačená pre:	rozhodnutie v plnom znení

Vykonateľná časť

REPUBLICA SOVETSKA SOCIJALISTIČKA JUGOSLAVIJA
NARODNA BIBLIOTEKA SRBIJE

DOKUMENTÁCIA STAVBY PRE ÚZEMNÉ ROZHODNUTIE

INS_FTTH_LV_LECE_05 Transport

VÝSTAVBA TRANSPORTNÉHO OPTICKÉHO KÁBLU (KLASTER LECE_05)

MESTO LEVICE

Vydáva územné rozhodnutie
podľa zák. č. 50/1976 Zb. v znení zmien a doplnkov
Tento situačný plán v M: 1: ..... je nedeliteľnou
súčasťou územného rozhodnutia.
Zn.č.: SU-2025/68-014/BIC dňa 15-01-2025
V Leviciach, dňa 15-01-2025
podpis

ZODP. PROJEKTANT	VYPRACOVAL	KONTROLOVAL	MAVIX TELECOMMUNICATION SOLUTIONS
Ing. MAGUŠIN	Ing. Reichelová	Ing. MAGUŠIN	
INVESTOR:	SLOVAK TELEKOM, a.s.		

NÁZOV STAVBY:	ARCH. Č.	2023/012/ST	sada č.:
INS_FTTH_LV_LECE_05 Transport VÝSTAVBA TRANSPORTNÉHO OPTICKÉHO KÁBLU (KLASTER LECE_05)	DÁTUM:	05/2023	6
Líniová stavba	STUPEŇ:	DÚR	

Obsah zväzku

názov časti **strana**

A. Sprievodná správa 4
1. Identifikačné údaje 3
2. Základné údaje charakterizujúce výstavbu 3
2.1.Účel výstavby 3
2.2. Charakter výstavby 5
3. Prehľad východiskových podkladov 6
4. Členenie stavby 6
5. Vecné a časové väzby stavby 6
6. Prehľad užívateľov a prevádzkovateľov 5
7. Lehoty výstavby 5
8. Predpokladané celkové náklady stavby 5
9. Zmeny voči NTR 5
B. Súhrnná technická správa 7
1. Charakter územia výstavby 7
1.1. Územie výstavby 7
1.2. Návrh výstavby 7
1.3. Charakter výkopových prác 7
1.4. Popis navrhovanej trasy multirúr 8
2. Zhodnotenie staveniska 8
3. Prehľad mapových a geodetických podkladov 8
4. Prekládky inžinierskych sietí a iné opatrenia pre uvoľnenie staveniska 8
5. Starostlivosť o životné prostredie 7
5.1. Vplyv stavby a prevádzky na životné prostredie 7
5.2. Nakladanie s odpadom pri výstavbe 9
5.3. Údaje o zábere LPF a PPF 9
6. Starostlivosť o bezpečnosť práce na technologických zariadeniach 9
6.1. Ochrana podzemných inžinierskych sietí 9
6.2. Požiadavky na BOZP 8
6.3. Požiadavky na PO a CO 10
7. Určenie ochranných pásiem 10
8. Zabezpečenie hlavných energií 10
C. Projekt organizácie výstavby 11
1. Zriadenie staveniska 11
2. Dodávateľské zabezpečenie 11
3. Harmonogram výstavby 11
D. Dokladová časť 12
Zoznam dotknutých parciel registra „C" 12
Katastrálne územie Malé Krškany: 12
Katastrálne územie Veľké Krškany: 12
Katastrálne územie Kalinčiakovo: 12
Katastrálne územie Malý Kiar: 12
Katastrálne územie Čankov: 12
Katastrálne územie Horša: 12

Zoznam dotknutých parciel registra „E" 12
Katastrálne územie Malé Krškany: 12
Katastrálne územie Veľké Krškany: 12
Katastrálne územie Kalinčiakovo: 12
Katastrálne územie Malý Kiar: 12
Katastrálne územie Čankov: 12
Katastrálne územie Horša: 12

E. Zoznam výkresov
v.č. 00. Celková situácia 1
v.č. 01-26 Projektovaná trasa 26
v.č. 27 Vzorové rezy, križovania inžinierskych sietí, najmenšie dovolené vzdialenosti pri križovaní 1

A. SPRIEVODNÁ SPRÁVA

1. Identifikačné údaje

STAVBA:	INS_FTTH_LV_LECE_05 Transport
MIESTO STAVBY:	mesto Levice – mestské časti (MČ) Horša, Čankov, Kalinčiakovo, Malý Kiar a obec Krškany
RIEŠENÁ OBLASŤ:	výstavba transportného optického kábla (klaster LECE_05) pre mestské časti Horša, Čankov, Kalinčiakovo, Malý Kiar - mesta Levice a ponechanie rezervy pre zastavené územia v trase transportného kábla,
KATASTRÁLNE ÚZEMIE:	Malé Krškany, Veľké Krškany, Kalinčiakovo, Malý Kiar, Čankov, Horša
OBEC:	Levice (mestské časti Horša, Čankov, Kalinčiakovo, Malý Kiar), Krškany
OKRES:	Levice
VÚC:	Nitra
ODVETVIE:	Telekomunikácie
CHARAKTER STAVBY:	Rozvojová investícia – verejnej elektronickej komunikačnej siete
REALIZÁCIA STAVBY:	2024 - 2025
INVESTOR:	SLOVAK TELEKOM, a.s.
SÍDLO INVESTORA:	Bajkalská 28, 817 62 Bratislava IČO: 35 763 469
SPRACOVATEĽ DÚR:	MAVIX s.r.o.
POŠTOVÁ ADRESA:	P.O.BOX 2, 830 03 Bratislava 33
SÍDLO PROJEKTANTA:	Račianska 66, 831 02 Bratislava IČO: 35 740 264 Ing. Ján Magušin, číslo oprávnenia 1830*A2
DODÁVATEĽ STAVBY:	Určí investor na základe výberového konania

MESTO LEVICE
Vydáva územné rozhodnutie podľa zák. č. 50/1976 Zb. v znení zmien a doplnkov
Tento situačný plán v M: 1: ..... je nedeliteľnou súčasťou územného rozhodnutia.
Zn.č.: SU-2025/00-014 zo dňa 13.-01-2025
V Leviciach, dňa 13.-01-2025
podpis

2. Základné údaje charakterizujúce výstavbu

2.1.Účel výstavby

Účelom tejto líniovej stavby je vybudovanie transportného optického kábla (klaster LECE_05), ako optickej prípojky pre mestské časti (MČ) mesta Levice - Horša, Čankov, Kalinčiakovo, Malý Kiar a bude ponechaná rezerva aj pre obec Krškany. Pre transportný kábel budú využité existujúce stĺpy, doplnené o potrebné projektované stĺpy pre investora a telekomunikačného operátora – spoločnosť Slovak Telekom, a.s.. Táto investičná akcia je potrebná pre zabezpečenie možnosti poskytovania kvalitných a moderných telekomunikačných a dátových služieb investora pre mesto Levice – mestské časti Horša, Čankov, Kalinčiakovo, Malý Kiar, kde sa plánuje vybudovať optická sieť typu FTTH (nie je predmetom tejto PD).

2.2. Charakter výstavby

Predmetná projektová dokumentácia stavby „INS_FTTH_LV_LECE_05 Transport" rieši vybudovanie transportného optického kábla (klaster LECE_05), ako optickej prípojky pre mestské časti (MČ) mesta Levice - Horša, Čankov, Kalinčiakovo, Malý Kiar a obec Krškany.

Napojovaním bodom pre klaster LECE_05 – ukončenie transportného prípojného optického káblu, bude telekomunikačný objekt (TO) Levice (ulica Sládkovičova 2051/24), kde sú ukončené existujúce HDPE rúry. Tieto HDPE rúry sú uložené v existujúcom káblovode (KK-E0÷E18 – na ulici kpt. Jána Nálepku) a po uliciach 29. augusta, SNP a Bátovská cesta a pokračujú v súbehu so štátnou cestou I/51 až po križovatku so štátnou cestou III/1591 (odbočka na mestskú časť Horša). Do existujúcej HDPE rúry budú zafúknuté v celej dĺžke projektované mikrotrubičky (3x DI 10/8mm) a v mieste potrebných prepojení budú umiestnené projektované multirúrové rovné, alebo deliace spojky - typu 7514. Do takto pripravenej infraštruktúry bude zafúknutý transportný optický kábel.

Z tohto optického káblu budú realizované dve odbočky:

- Jedna odbočka bude v deliacej optickej spojke (typ Coyote Dome 9,5´´) v káblovej šachte (typ KOS 2000UCM), vedená pretlakom cez štátnu cestu I/51 s pokračovaním po projektovaných, resp. existujúcich stĺpoch. Ďalej v súbehu so štátnou cestou III/1590 cez obec Krškany. V obci Krškany v k.ú. Malé Krškany sa ponechaná rezerva v nainštalovanom prepojovacom optickom rozvádzači TAB (Transportný agregačný bod). Ďalej trasa vedie do MČ Kalinčiakovo, kde bude pretlakom križovaná štátna cesta II/564 a bude vybudovaný optický prepojovací rozvádzač TAB. V súbehu so štátnou cestou II/564 bude v intraviláne MČ Kalinčiakovo realizovaný výkop a zároveň bude využitá existujúca lávka pre peších ponad rieku Sikenica. v MČ Kalinčiakovo bude vybudovaný nový PODB (pasívny optický distribučný bod), ktorý bude slúžiť na riešenie sekundárnej časti v MČ Kalinčiakovo. Trasa ďalej pokračuje v súbehu s miestnou komunikáciou, v smere na kúpalisko (Margita - Ilona). Tu bude prechod zo zemného optického káblu na závesné riešenie pomocou optickej spojky TENIO-B6, vedené po projektovaných, resp. existujúcich stĺpoch v smere na MČ Malý Kiar, v súbehu so štátnou cestou III/1592. V MČ Malý Kiar bude vybudovaný optický prepojovací rozvádzač TAB. Trasa závesného riešenia bude pokračovať v súbehu s miestnou komunikáciou do MČ Čankov. Pred križovaním so štátnou cestou II/564 v MČ Čankov pretlakom bude závesné riešenie transportného káblu zmenené na zemné riešenie v deliacej optickej spojke (Coyote Dome 9,5´´) v káblovej šachte (KOS 2000UCM). Zemný výkop bude vedený intravilánom, smerovaný do stredu MČ Čankov, kde bude ukončený vo vybudovanom optickom prepojovacom rozvádzači TAB.
- Druhá odbočka vedená pretlakom cez štátnu cestu I/51 v káblovej šachte (KOS 2000UCM) v deliacej optickej spojke (Coyote Dome 9,5´´), s pokračovaním po projektovaných, resp. existujúcich stĺpoch, v súbehu so štátnou cestou III/1591 až do MČ Horša, kde bude vybudovaný optický prepojovací rozvádzač TAB.

V trase existujúcej HDPE rúry, budú ponechané rezervy pre možné budúce rozšírenie optickej siete v lokalite napr. Nová Dedina – Kamenec, Zajačia Dolina a iné priemyselné časti, nachádzajúce sa v dosahu existujúcich HDPE rúr. Podobne budú ponechané rezervy pre priemyselné objekty a domy, nachádzajúce sa v súbehu s budovaným transportným optickým káblom.

Transportný optický kábel bude namontovaný, pre každé ukončenie v MČ, v optickom prepojovacom rozvádzači (TAB, typ rozvádzača - ORU 3XL), umiestnený v obci Krškany, v MČ Kalinčiakovo, v MČ Malý Kiar, v MČ Čankov a v MČ Horša.

3. Prehľad východiskových podkladov

Objednávka Slovak Telekom a.s., Bratislava.
Návrh technického riešenia č. 1204pNTR/2022.
Snímky z katastrálnej mapy 1:1.000.
Stanoviská dotknutých organizácií, orgánov štátnej správy a správcov IS.

Šetrenie na mieste – obhliadka miesta stavby a dotknutých objektov.

4. Členenie stavby

Projektovaná stavba bude pozostávať podľa objednávky z jedného prevádzkového súboru – INS_FTTH_LV_LECE_05 Transport.

5. Vecné a časové väzby stavby

Súvisiace akcie kvôli spoločným výkopom a pretlakom:
- 1472pNTR/2020 INS_FTTH_LV_LECE_05_Levice_m.č. Krškany_PNTR_2072.
- 1643pNTR/2021_INS_FTTH_LV_LECE_05_Levice_m.č. Kalinčiakovo_vzduchy
- 1644pNTR/2021_INS_FTTH_LV_LECE_05_Levice_m.č. Malý Kiar_vzduchy
- 1645pNTR_2021/INS_FTTH_LV_LECE_05_Levice_m.č. Čankov_vzduchy
- 1642pNTR/2021_INS_FTTH_LV_LECE_05_Levice_m.č. Horša_vzduchy
- 885_pNTR_2021_FTTH_IBV_LV_Kalinciakovo_Margita_Ilona

6. Prehľad užívateľov a prevádzkovateľov

Užívateľom a aj prevádzkovateľom predmetnej stavby bude investor stavby – spoločnosť Slovak Telekom, a.s., ktorá to bude zabezpečovať cez svoje výkonné zložky CSI S/Z, bez vplyvu na zmenu stavu svojich pracovníkov.

7. Lehoty výstavby

Realizácia výstavby:	- očakávaný začiatok	III.Q 2024
	- očakávané ukončenie	IV.Q 2025
	- celková očakávaná doba realizácie	400 pracovných dní

Presné termíny výstavby budú upresnené na odovzdaní staveniska a po rezervácií materiálu. Realizáciu výstavby zabezpečí firma, ktorú určí investor Slovak Telekom, a.s., na základe výberového konania.

8. Predpokladané celkové náklady stavby

Odhadované rozpočtové náklady stavby budú upresnené v RPD.

9. Zmeny voči NTR

Požadované dodatočné zmeny voči pNTR zo strany investora boli zapracované a odsúhlasené s investorom stavby.

B. SÚHRNNÁ TECHNICKÁ SPRÁVA

1. Charakter územia výstavby

1.1. Územie výstavby

Územie výstavby sa nachádza v meste Levice – mestské časti (MČ) Horša, Čankov, Kalinčiakovo, Malý Kiar a obec Krškany.

1.2. Návrh výstavby

Napojovacím bodom pre klaster LECE_05, bude telekomunikačný objekt (TO) Levice (ulica Sládkovičova 2051/24), kde sú ukončené existujúce HDPE rúry. Tieto HDPE rúry sú uložené v existujúcom káblovode (KK-E0÷E18 – na ulici kpt. Jána Nálepku) a ďalej existujúce HDPE vedú po uliciach 29. augusta, SNP , Bátovská cesta a pokračujú v súbehu so štátnou cestou I/51 až po križovatku so štátnou cestou III/1591 (odbočka na mestskú časť Horša).
Do existujúcej HDPE rúry budú zafúknuté v celej dĺžke projektované mikrotrubičky (3x DI 10/8mm). Do takto pripravenej infraštruktúry bude zafúknutý transportný optický kábel.

1.3. Charakter výkopových prác

Trasa výkopov pre transportný optický kábel bude realizovaná v k.ú. Malé Krškany pri križovaní so štátnou cestou I/51, k.ú. Horša pri križovaní so štátnou cestou I/51, k.ú. Kalinčiakovo a v k.ú. Čankov. V k.ú. Malý Kiar, Malé Krškany, k.ú. Horša bude výkop realizovaný od existujúceho stĺpu po nový projektovaný TAB. Do výkopu sa teda pre riešenie sekundárnej časti stavby položia 2ks HDPE. Vo zvyšnej trase bude použité závesné riešenie transportného optického kábla podľa polohopisných výkresov.

Pred začatím prác sa uskutoční odovzdanie staveniska a k samotnému začatiu zemných prác dôjde až po vytýčení všetkých existujúcich inžinierskych sietí. Projektovaný materiál použitý v tejto projektovej dokumentácii je typizovaný a zabezpečený v rámci výberového konania investora.
Hĺbky výkopov a minimálne krytie pokladaných multirúr boli navrhnuté podľa technického predpisu TA225 (Tabuľka 1, predpis Slovak Telekom, a.s.)

- výkop k domom (záhrada) – 0,20 x 0,40m (šírka x hĺbka) (min. krytie 0,35m)
- výkop k domom (záhrada) v osobitných prípadoch – 0,20 x 0,50m (min. krytie 0,45m)
- výkop k domom (mestské územia nedláždené) – 0,25x 0,60m (min. krytie 0,50m)
- výkop k domom (mestské územia dláždené) – 0,20x 0,40m (min. krytie 0,35m)
- výkop vo vidieckych oblastiach, zastavané územia - verejné pozemky nedláždené – 0,25x0,60m (min. krytie 0,50m)
- výkop vo vidieckych oblastiach, zastavané územia - verejné pozemky dláždené – 0,20x 0,40m (min. krytie 0,35m)
- výkop mimo zastavaných území – 0,35x 0,80m (min. krytie 0,70m)
- križovanie ciest, ak orgány verejnej správy nemajú iné požiadavky – 0,35x0,90m(min. krytie 0,80m)
- križovanie diaľnice – 0,40x1,20m(min. krytie 1,10m)

V projekte sú rešpektované požiadavky orgánov verejnej správy.
Multirúry, resp. trubičky sa uložia na dno výkopu a v celom priebehu budú označené varovnou PVC fóliou oranžovej farby šírky 20cm. Keďže sa môže vyskytovať zemina s obsahom kameňov a štrku, hrozí riziko poškodenia plášťa kábla, preto je nutné projektované káble uložiť do káblového lôžka z preosiatej zeminy.
Pri križovaní multirúr, rúr a mikrotrubičiek s ostatnými inžinierskymi sieťami a v pretlakoch budú uložené do chráničiek typu FD.

1.4. Popis navrhovanej trasy multirúr

Pokládka multirúr sa bude realizovať podľa príslušných polohopisných a schematických výkresov.

2. Zhodnotenie staveniska

Trasa predmetnej stavby bola navrhnutá v súlade s vypracovaným pNTR a jeho odsúhlasenými úpravami.

Boli vykonané prieskumné práce priamo v teréne a všetky výsledky a závery boli zapracované do primárneho návrhu, ktorý bol následne odsúhlasený so všetkými dotknutými organizáciami štátnej správy a dotknutých vlastníkov nehnuteľností a existujúcich inžinierskych sietí. Následné pripomienky boli zapracované do návrhu na vydanie ÚR.

Počas zemných prác v celom úseku výstavby projektovanej infraštruktúry bude dbané o dodržanie ustanovenia zákona NR SR o ochrane prírody č.543/2002 Z.z..

Terénne podmienky umožňujú realizovať zemné práce ručne. Na stavenisku sa nachádzajú jestvujúce podzemné inž. siete, ktoré v zmysle platných priestorových noriem je nutné pri realizácií stavby rešpektovať. Pred začatím zemných prác bude potrebné dodávateľom zemných prác vytýčiť všetky jestvujúce inž. siete za účasti ich majiteľov resp. správcov.

3. Prehľad mapových a geodetických podkladov

V rámci spracovania projektovej dokumentácie bolo vypracované predrealizačné geodetické meranie. Pri technickom návrhu bola použitá katastrálna mapa v digitálnom tvare v mierke 1:1.000 a boli použité existujúce časti geodetických zameraní od investora stavby Slovak Telekom, a.s.. Po realizácii stavby bude vypracované porealizačné geodetické zameranie skutočnej trasy multirúr.

4. Prekládky inžinierskych sietí a iné opatrenia pre uvoľnenie staveniska

Stavba je riešená v lokalite, kde sa nachádzajú jestvujúce inžinierske siete, avšak nie je potrebné ich prekladať, alebo uvoľňovať a ani budúca prevádzka budovaných sietí nebude obmedzovať jestvujúcu prevádzku na týchto sieťach.

5. Starostlivosť o životné prostredie

5.1. Vplyv stavby a prevádzky na životné prostredie

Predmetná stavba nebude mať žiadny negatívny vplyv na životné prostredie a zdravie obyvateľstva, pretože sa jedná o stavbu nevýrobného charakteru, kde nevznikajú žiadne odpadové látky a ani nadmerný hluk.

Pri výkopových prácach sa bude dbať na to, aby nedošlo k nadmernému poškodeniu zelene, nedošlo k výrubu stromov a nadmernému poškodeniu ich koreňových systémov. Na niektorých úsekoch môže dôjsť k narušeniu nízko rastúcich okrasných kríkov, čo bude riešené obnovovacou výsadbou. Pri výkopových prácach dôjde k zásahu do chodníkov a do zelene – do trávnatých porastov, všetky tieto terénne zásahy budú uvedené do pôvodného stavu, trávnaté plochy osiate trávovým semenom.

Použité optické minikáble, vláknové zväzky, multirúry s mikrotrubičkami a iné zariadenia spolu s technickým riešením zaisťujú dokonalú spoľahlivosť prevádzky, bez vplyvu na svoje okolie. Montáž technologického zariadenia častí budovanej siete nemá žiadny vplyv na životné prostredie. Pri stavebných úpravách a montážnych prácach však dochádza k určitému znečisteniu prostredia. Znečistenie je spôsobené odpadmi z čisteného telekomunikačného materiálu. Po dokončení montáže je nutné uviesť vonkajšie priestory do pôvodného stavu.

Verejné priestory sa počas výstavby zabezpečia zábranami, alebo ekvivalentným spôsobom tak, aby zabránili pohybu osôb v okolí vykopaných zemných rýh.

5.2. Nakladanie s odpadom pri výstavbe

Odpad ktorý vznikne pri zemných prácach t.j. prípadný povrch z demolácie spevnených plôch (ciest a chodníkov), vykopaná zemina (ktorá sa nepoužije pre spätný zásyp), sa odvezie v zmysle zákona č.79/2015 Z.z. o odpadoch na miesto, ktoré určí investor stavby, ktorý bude plniť aj príslušné ustanovenia zákona (evidencia odpadov, hlásenie o vzniku a nakladaním s nimi a všetky potrebné súhlasy). Odpad bude triedený v zmysle vyhlášky č. 365/2015 Z.z. katalóg odpadov, za čo je zodpovedný dodávateľ stavby a všetky vzniknuté odpady, ktoré budú detailne upresnené až pri samotnej realizácii, budú prevezené na predpísané skládky, ktoré sú oprávnené nakladať s príslušnými odpadmi. Množstvo predpokladaného odpadu v skupine 17 – stavebné odpady a odpady z demolácií:

*17 01 01, 17 03 01 a 17 09 04 Betón, Asfalt, asfaltobetón a zmiešané odpady v predpokladanom množstve 9m3

*17 05 06 výkopová zemina iná ako uvedená v 17 05 05, ktorá bude čiastočne použitá na spätný zásyp vykopanej ryhy – predpokladané množstvo cca 4m3.

Podľa Cestného zákona 135/1961 Zb. §9 ods.5 až 7 (v znení neskorších predpisov a doplnení) je stavebník povinný počas výstavby udržiavať čistotu na verejných komunikáciách užívaných stavebnou činnosťou. V prípade znečistenia alebo poškodenia musí bezodkladne komunikácie očistiť, alebo opraviť a výstavbu zabezpečovať bez rušenia bezpečnosti a plynulosti cestnej a pešej premávky a prípadné obmedzenia (úzke uličky) tento vplyv minimalizovať. Pri vykonávaní stavebných prác na stavenisku zo strany dodávateľa stavby budú zabezpečené všetky opatrenia na ochranu životného prostredia i bezpečnosti po celú dobu realizácie.

5.3. Údaje o zábere LPF a PPF

Pri výstavbe predmetnej stavby dôjde ku krátkodobému záberu ornej pôdy a aj pôdy na nepoľnohospodársku činnosť po dobu do 1 roka (stanovisko podľa §18 zákona 220/2004 Z.z.).

6. Starostlivosť o bezpečnosť práce na technologických zariadeniach

6.1. Ochrana podzemných inžinierskych sietí

Vzhľadom na charakter stavby (líniová stavba podzemného telekomunikačného vedenia) dôjde pri jej realizácií na dotknutom území k stretom záujmov so správcami existujúcich podzemných sietí. Tieto strety sú minimalizované zakreslením všetkých zistených podzemných sietí a zariadení. Poloha trás predmetnej stavby bude upresnená a skoordinovaná s týmito existujúcimi IS po ich vytýčení v teréne pred samotnou realizáciou. Súbehy a križovania sa budú riešiť podľa priestorovej normy STN 73 6005. Stavbou budú dotknutí a identifikovaní boli títo správcovia podzemných inžinierskych sietí a zariadení:

Slovenský plynárenský priemysel-distribúcia, a.s.
Slovenská elektrizačná prenosová sústava, a.s.
Západoslovenská distribučná a.s.
Západoslovenská vodárenská spoločnosť, a.s.
Slovak Telekom, a.s.
Hydromeliorácie, š.p.

6.2. Požiadavky na BOZP

Všetky výkopové práce súvisiace s realizáciou stavby nesmú byť v rozpore s príslušnými technickými predpismi (STN-EN) a bezpečnostnými predpismi. Pri zemných prácach je potrebná zvýšená opatrnosť najmä pri kopaní ryhy v súbehu s komunikáciami a podzemnými inž. sieťami. Dodávateľ stavby oboznámi všetkých pracovníkov, ktorý budú realizovať zemné práce s existujúcimi trasami a hĺbkou inžinierskych sietí (aj ich prípojok) a preukázateľne ich poučí bezpečnosti pri práci. Pred začatím zemných prác na príslušnom úseku objedná dodávateľ stavebnomontážnych prác u príslušných správcov vytýčenie ich podzemných sietí, zariadení a domových prípojok na náklady investora.

Pri realizácií výkopových prác bude nutné zabezpečiť prechody pre chodcov, zabezpečiť neprerušenú premávku do organizácií, ktoré sú umiestnené vedľa trasy.

6.3. Požiadavky na PO a CO

Na pokládku multirúr nie sú, z hľadiska požiarnej ochrany, kladené žiadne osobitné požiadavky. Pri výstavbe sa nebude používať otvorený oheň. Nie sú kladené zvláštne požiadavky z hľadiska využitia stavby pre potreby CO. Existujúce prevádzkové priestory sú vybavené protipožiarnymi zariadeniami. Časť montážnych prác sa bude realizovať v jestvujúcich priestoroch a preto je nutné, aby zástupca prevádzkovateľa, príp. bezpečnostný technik preukázateľne oboznámil pracovníkov dodávateľa montážnych prác s bezpečnostnými a s protipožiarnymi smernicami platnými pre daný objekt a informoval ich o umiestnení protipožiarnych zariadení.

Pri zemných prácach, pri pokládke a montáži multirúr a optických káblov je nutné dodržať všetky platné protipožiarne opatrenia počas celej doby realizovania stavby. Pre zaistenie požiarnej ochrany je potrebné postupovať v súlade so zákonom o ochrane pred požiarmi č.314/2001 Z.z., v znení neskorších predpisov.

7. Určenie ochranných pásiem

Podľa zákona o elektronických komunikáciách č.452/2021 Z.z, §23 sa na ochranu telekomunikačných vedení zriaďuje ochranné pásmo, ktoré je široké 0,5m od osi jeho trasy po oboch stranách a prebieha po celej dĺžke jeho trasy. Hĺbka a výška ochranného pásma je 2m od úrovne zeme.

8. Zabezpečenie hlavných energií

Charakter vykonávaných prác a použitá technológia nevyžaduje napojenie na akýkoľvek pevný zdroj energie.

MESTO LEVICE

Vydáva územné rozhodnutie
podľa zák. č. 50/1976 Zb. v znení zmien a doplnkov
Tento situačný plán v M: 1: ..... je nedeliteľnou
súčasťou územného rozhodnutia.
Zn č.: SÚ-7015/68-014 dňa 15.-01-2025
V Leviciach, dňa 15.-01-2025

C. PROJEKT ORGANIZÁCIE VÝSTAVBY

1. Zriadenie staveniska

Stavenisko sa bude nachádzať v súbehu existujúcich komunikácií. Po dodaní všetkých podkladov dodávateľ stavebnomontážnych prác prevezme stavenisko. Pred zemnými prácami je potrebné zabezpečiť vytýčenie všetkých existujúcich inžinierskych sietí (vrátane prípojok) a požiada príslušný stavebný úrad o rozkopávkové povolenie. Zemné práce budú vykonávané po etapách. Miesto skládky montážneho materiálu, prípadne stavebných mechanizmov bude upresnené dodávateľom na odovzdaní staveniska. Dodávateľ je povinný zabezpečiť stavenisko prenosným dopravným značením, odsúhlaseným príslušným dopravným inšpektorátom.
Pracovný pás pre líniovú stavbu bude, podľa miesta situovania trasy, od 0,5m do 1,5m. Ďalšie požiadavky na záber verejných plôch nie sú požadované.

2. Dodávateľské zabezpečenie

Materiál projektovaný v tejto dokumentácii je typizovaný. K jeho zabezpečeniu príde za spolupráce investora s dodávateľom. Multirúry, trubičky, optické minikáble, optické káblové zväzky, spojky, trubičkové spojky a rozvádzače (PODB vrátane modulov a kaziet) sú zabezpečené v rámci tendra. Dodávateľa stavebno–montážnych prác zabezpečí investor stavby na základe výberového konania. Dopravu materiálu si zabezpečuje dodávateľ montážnych prác vo vlastnej réžií.

3. Harmonogram výstavby

Harmonogram výstavby bude vypracovaný na etapy v ucelených úsekoch a bude realizovaný na základe príslušných rozkopávkových povolení, na základe rezervácie materiálu a kapacít spoločnosti, ktorá bude predmetné práce realizovať na základe výberového konania investora. Pred odovzdaním staveniska musí byť harmonogram výstavby odsúhlasený investorom.
Multirúry budú kladené podľa schválených etáp a ucelených úsekoch s následným záhrnom ryhy. Nezahrnuté zostanú iba miesta umiestnenia multirúrových spojok. Po inštalácií optických rozvádzačov (PODB a OUK), ukončenia prác na spojkách bude uskutočnená aj konečná úprava terénu.

Predpokladané lehoty:

Vydanie ÚR stavby	05/2024
Právoplatnosť ÚR stavby	06/2024
Vypracovanie realizačnej PD	06/2024
Začatie výstavby	07/2024
Ukončenie výstavby	10/2025
Odovzdanie do prevádzky	10/2025

V Bratislave, máj 2023

D. DOKLADOVÁ ČASŤ

p.č. Názov a sídlo organizácie

1. Mestský úrad v Leviciach, oddelenie územného plánovania, výstavby a životného prostredia, Nám. hrdinov 1/1, 934 01 Levice
2. Obec Krškany, Krškany 115, 934 01 Levice
3. Krajský pamiatkový úrad Nitra, Námestie Jána Pavla II. 8, 949 01 Nitra
4. Okresný úrad Nitra, odbor cestnej dopravy a pozemných komunikácií, Štefánikova trieda 69, 949 01 Nitra
5. Okresný úrad Levice, Odbor starostlivosti o životné prostredie, ochrana prírody a krajiny, Rozmarínová 4, 934 01 Levice
6. Okresný úrad Levice, Odbor starostlivosti o životné prostredie, štátna vodná správa, Rozmarínová 4, 934 01 Levice
7. Okresný úrad Levice, Odbor starostlivosti o životné prostredie, odpadové hospodárstvo, Rozmarínová 4, 934 01 Levice
8. Okresný úrad Levice, Odbor krízového riadenia, Rozmarínová 4, 934 01 Levice
9. Okresný úrad Levice, Pozemkový a lesný odbor, Rozmarínová 4, 934 01 Levice
10. Okresné riaditeľstvo Hasičského a záchranného zboru v Leviciach, Požiarnická 7, 934 01 Levice
11. Slovenský vodohospodársky podnik, š.p., Povodie Hrona, odštepný závod, Partizánska cesta 69, 974 98 Banská Bystrica
12. Slovenská správa ciest, IVSC Bratislava, Dúbravská cesta 3, 841 04 Bratislava
13. Úrad Nitrianskeho samosprávneho kraja, odbor dopravy a pozemných komunikácií, Rázusova 2A, 949 01 Nitra
14. Regionálna správa a údržba ciest Nitra a.s., Štúrova 147, 949 65 Nitra
15. Ministerstvo obrany SR, Sekcia majetku a infraštruktúry, Kutuzovova 8, 832 47 Bratislava
16. Ministerstvo vnútra SR, odbor telekomunikácií, Pribinova 2, 812 72 Bratislava
17. Západoslovenská distribučná, a.s., Čulenova 6, 816 47 Bratislava
18. SPP-distribúcia, a.s., Mlynské nivy 44/b, 825 11 Bratislava
19. Západoslovenská vodárenská spoločnosť, a.s., odštepný závod Levice, Ludanská 4, 934 01 Levice
20. Veolia Teplo Levice, s.r.o., Námestie E.M. Šoltésovej 14, 934 01 Levice
21. Hydromeliorácie, š.p., Vrakunská 29, 825 63 Bratislava
22. Slovenská elektrizačná prenosová sústava, a.s., Mlynské nivy 59/A, 824 84 Bratislava
23. Eustream, a.s., Votrubova 11/a, 821 09 Bratislava
24. SLOVNAFT, a.s., Prevádzkovanie produktovodu Kľačany, 920 64 Kľačany
25. Slovak Telekom, a.s., Bajkalská 28, 817 62 Bratislava
26. Michlovský, spol. s r.o., UC 2 – údržbové centrum Banská Bystrica, Zvolenská cesta 21, 974 05 Banská Bystrica
27. UPC Broadband Slovakia, s.r.o., Ševčenkova 36, 851 01 Bratislava
28. Energotel, a.s., Miletičova 7, 821 08 Bratislava
29. SITEL s.r.o., Kopčianska 18, 851 01 Bratislava
30. OTNS, a.s., Vajnorská 137, 831 04 Bratislava
31. ELTODO SK, a.s., Mokráň záhon 4, 821 04 Bratislava
32. Turk Telekom International SK s.r.o., V záhradách 8/A, 811 02 Bratislava
33. VALDE s.r.o., Borekova 13, 821 06 Bratislava

MESTO LEVICE
Vydáva územné rozhodnutie podľa zák. č. 50/1976 Zb. v znení zmien a doplnkov
Tento situačný plán v M: 1: ..... je neoddeliteľnou súčasťou územného rozhodnutia.
Zn.: SU-2015/68-017 Dňa: 13-01-2015
V Leviciach, dňa 13-01-2015

Príloha č.1

Zoznam dotknutých parciel registra „C“

Katastrálne územie Malé Krškany:
2/8, 16/3, 17/1, 18/1, 22/4, 22/5, 22/12, 32, 80/1, 376/1, 386/1, 386/2, 387, 550/1, 550/2, 552/8, 552/15, 552/25, 557/2, 590

Katastrálne územie Veľké Krškany:
11/3, 11/4, 11/7, 56/3, 115/2, 116/1, 116/2, 117, 118, 119/1, 120/1, 244, 792/77, 792/94, 802

Katastrálne územie Kalinčiakovo:
6/3, 326, 394, 399/1, 399/2, 399/3, 399/4, 479, 635/21, 647/186, 647/188, 1261/1, 1328/1

Katastrálne územie Malý Kiar:
3, 5

Katastrálne územie Čankov:
271/1, 473/2, 473/5, 1411/2, 1411/3, 1886

Katastrálne územie Horša:
188/1, 1708, 1898, 1920/94

Zoznam dotknutých parciel registra „E“

Katastrálne územie Malé Krškany:
361/1, 376/7, 385/1, 396/3

Katastrálne územie Veľké Krškany:
796, 797/1, 797/2, 797/4, 797/6, 797/7, 797/10, 797/35, 797/36, 797/37

Katastrálne územie Kalinčiakovo:
5/4, 94/1, 632/1, 632/2, 632/3, 633/1, 633/2, 633/3, 633/4, 635, 636, 637, 649, 650/1, 669/11, 669/12, 669/13, 669/14, 669/15, 669/16, 669/17, 669/18, 669/19, 669/20, 669/51, 669/55, 669/56, 669/57, 669/58, 669/59, 669/60, 669/61, 1055/1, 1092/61, 1092/101, 1095/1, 1095/2, 1096/1, 1103/1, 1103/2, 1106/1, 1106/2, 1346/4

Katastrálne územie Malý Kiar:
164/1, 164/2, 1000, 1003/1, 1003/5, 1004, 1007, 1008, 1011, 1015/1, 1015/2, 1060/3, 1346/2, 1347/2

Katastrálne územie Čankov:
1881/2, 1882/1, 1882/2, 1882/3

Katastrálne územie Horša:
1860/1, 1860/3, 1933/6, 1939

INS_FTTH_LV_LECE_05 Transport

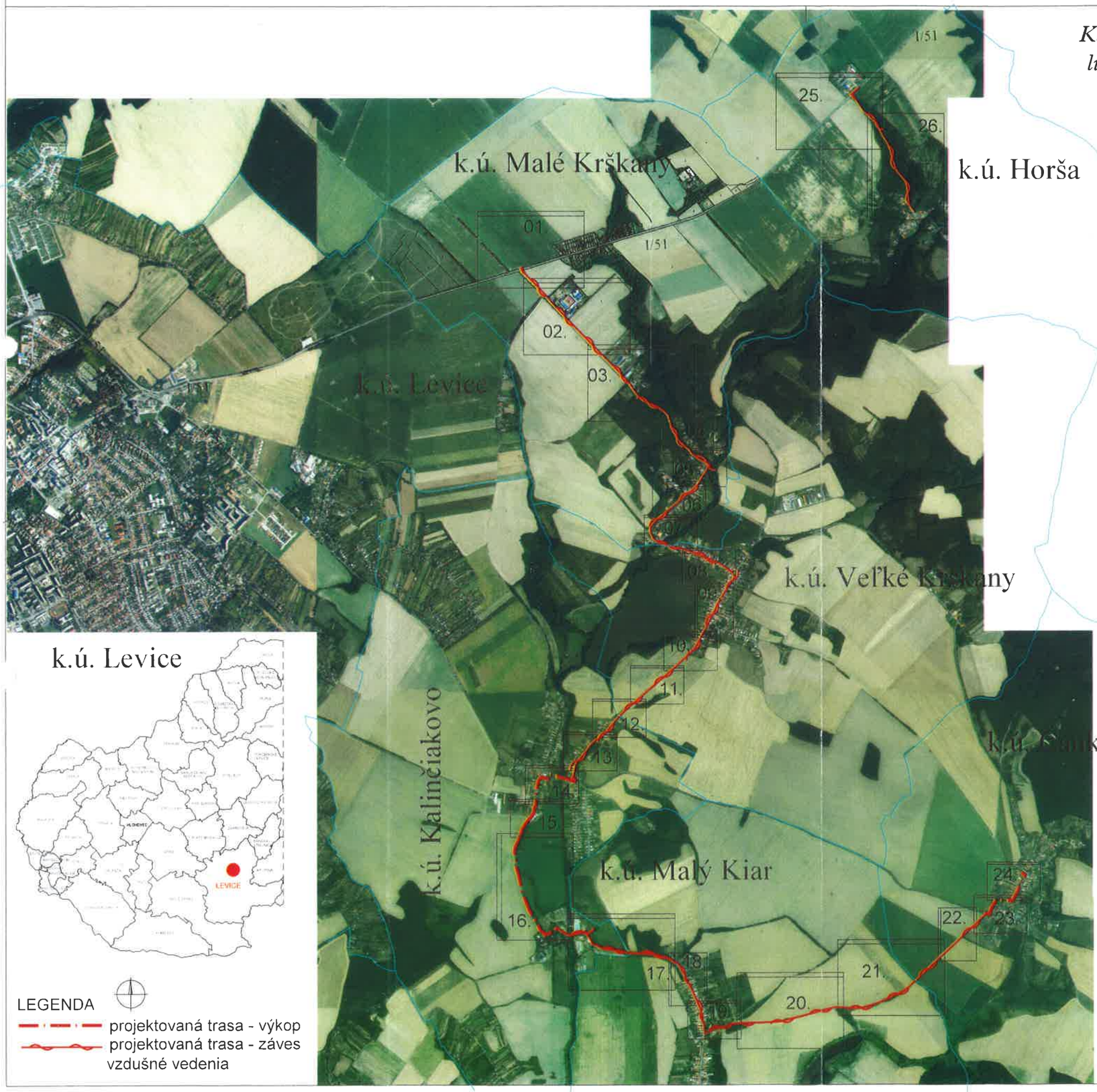

Klad mapových listov:

MESTO LEVICE

Vydáva územné rozhodnutie podľa zákona č. 50/1976 Zb. v znení neskorších doplnkov

Tento situačný plán v M: 1: ..... je neoddeliteľnou súčasťou územného rozhodnutia.

Zn. č.: SU-2025/00-07 zo dňa 15-01-2025

V Leviciach, dňa 15-01-2025

podpis

LEGENDA

- projektovaná trasa - výkop
- projektovaná trasa - záves
- vzdušné vedenia

MAVIX s.r.o.
Račianska 66
831 02 Bratislava
SLOVAK REPUBLIC

INVESTOR: SLOVAK TELEKOM, a.s.

NÁZOV STAVBY:
INS_FTTH_LV_LECE_05 Transport

OBSAH VÝKRESU:
Celková situácia

ZODP. PROJEKTANT	VYPRACOVAL	KONTROLOVAL
ING. MAGUŠIN	ING. REICHELOVÁ	VIG

ČÍSLO (SAP)	SKC-CPX23-F90042FC	STUPEŇ	UR	VÝTLAČOK Č.
HOST:	LECE	FORMÁT	A3	
ZÁKAZK. Č.	2023/012/ST	VÝKRES Č.:	00.	
DÁTUM	04/2023			
MIERKA	1:30 000			

Ing. Ján MAGUŠIN autorizovaný stavebný inžinier 1830 * A2 komplexné architektonické a inžinierske služby

INS_FTTH_LV_LECE_05 Transport

MESTO LEVICE

Vydáva územné rozhodnutie
podľa zák. č. 50/1976 Zb. v znení zmien a doplnkov
Tento situačný plán v M: 1:..... je neoddeliteľnou
súčasťou územného rozhodnutia.
Zn.č. SÚ-2025/08-014 ... 15.-01-2025
V Leviciach, dňa ... 15.-01-2025

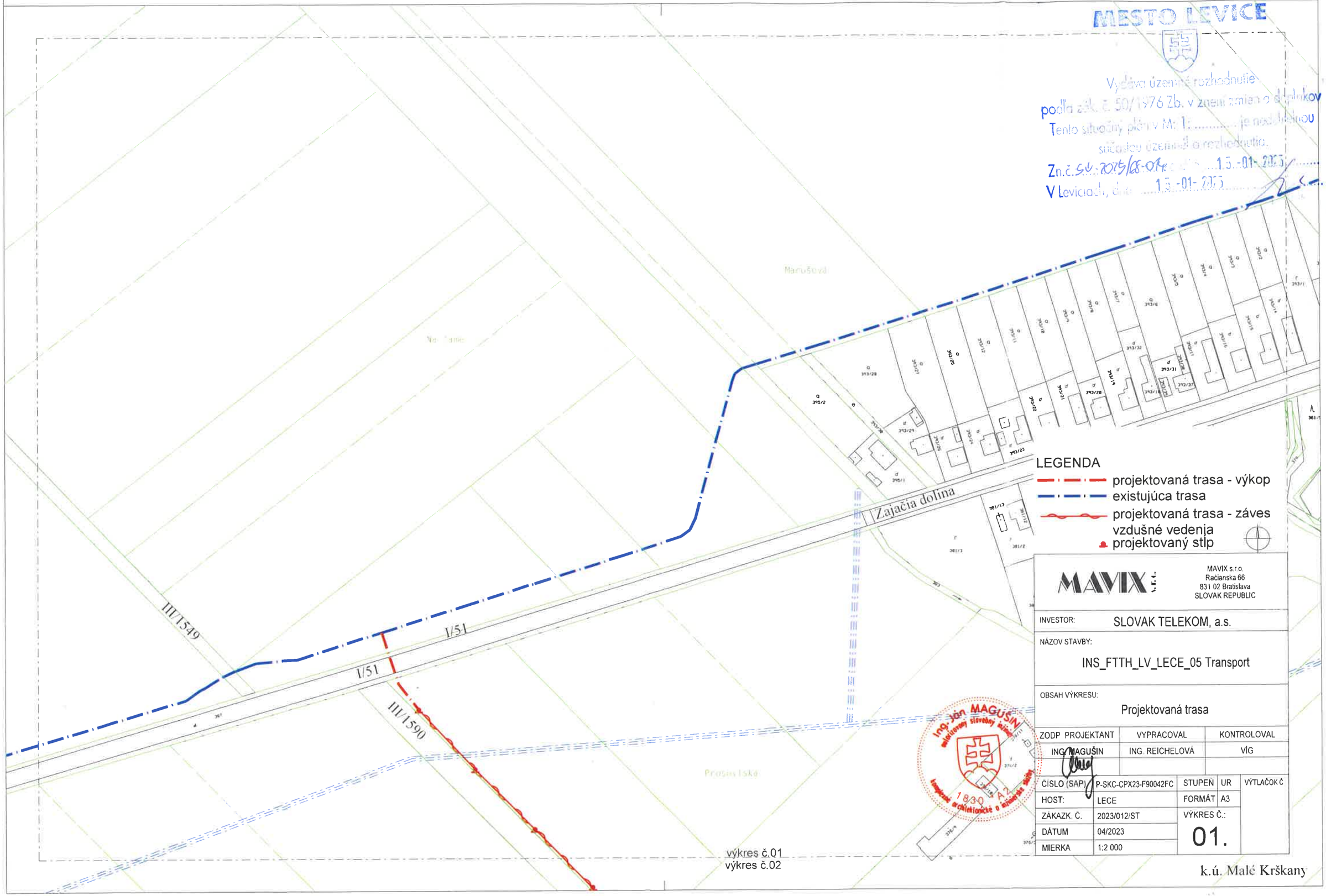

MAVIX s.r.o.
Račianska 66
831 02 Bratislava
SLOVAK REPUBLIC

INVESTOR:	SLOVAK TELEKOM, a.s.
NÁZOV STAVBY:	INS_FTTH_LV_LECE_05 Transport
OBSAH VÝKRESU:	Projektovaná trasa

ZODP. PROJEKTANT	VYPRACOVAL	KONTROLOVAL
ING. MAGUŠIN	ING. REICHELOVÁ	VIG

CÍSLO (SAP)	P-SKC-CPX23-F90042FC	STUPEŇ	UR	VÝTLAČOK Č.
HOSTS:	LECE	FORMÁT	A3	
ZÁKAZK. Č.	2023/012/ST	VÝKRES Č.:	01.	
DÁTUM	04/2023			
MIERKA	1:2 000			

výkres č.01
výkres č.02

k.ú. Malé Krškany

INS_FTTH_LV_LECE_05 Transport

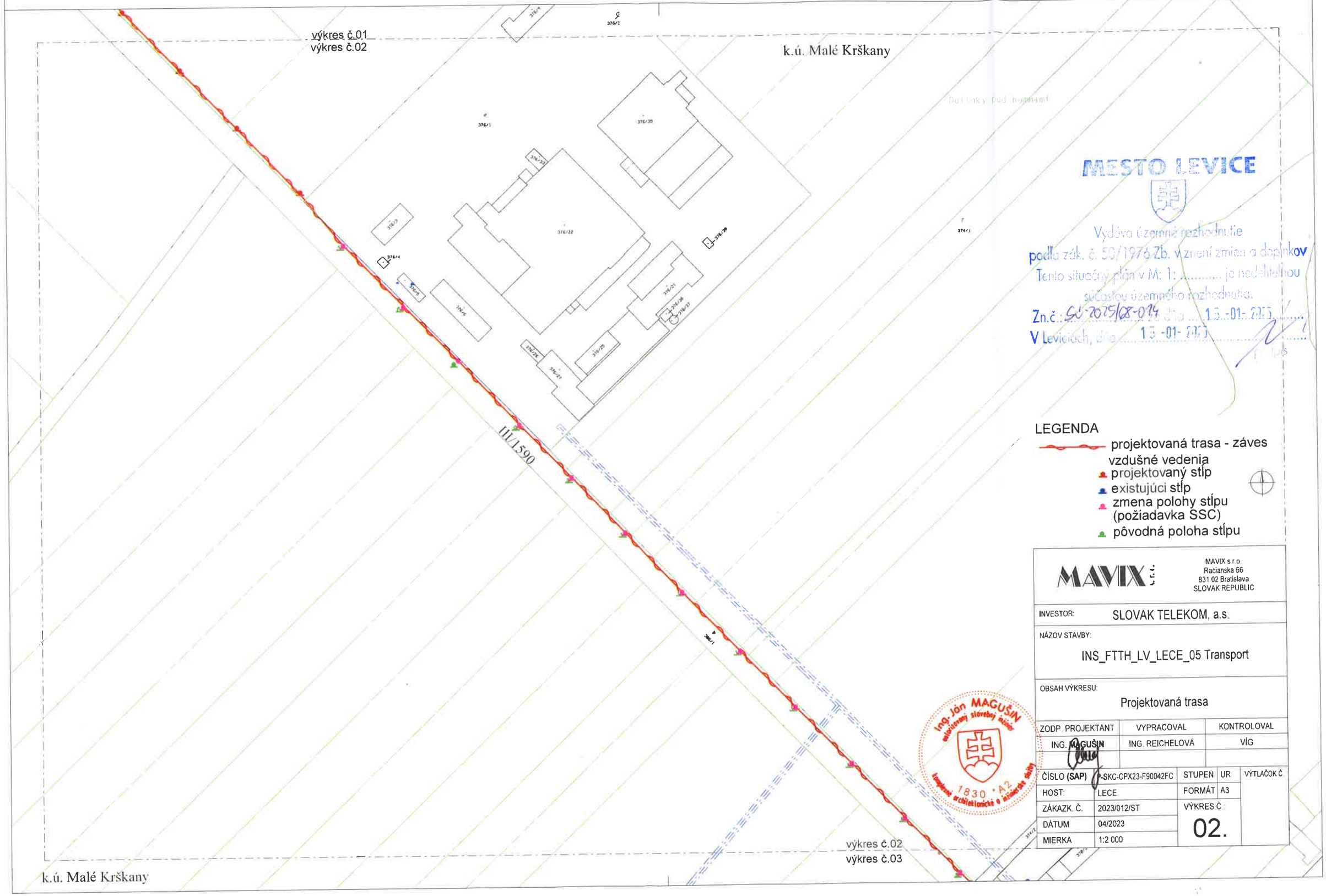

INS_FTTH_LV_LECE_05 Transport

MESTO LEVICE

Vydáva územné rozhodnutie podľa zák. č. 50/1976 Zb. v znení zmien a doplnkov
Tento situačný plán v M: 1: ..... je nedeliteľnou súčasťou územného rozhodnutia.
Zn.č.: SÚ-2015/08-014/Bic 15.-01-2015
V Leviciach, dňa 15.-01-2015

LEGENDA

- projektovaná trasa - záves
- vzdušné vedenia
- projektovaný stĺp
- existujúci stĺp
- zmena polohy stĺpu (požiadavka SSC)
- pôvodná poloha stĺpu

Ing. Ján MAGUŠIN autorizovaný slovenský stavebný inžinier 1830 * A2 Komora architektov a autorizovaných stavebných inžinierov

MAVIX s.r.o.
Račianska 66
831 02 Bratislava
SLOVAK REPUBLIC

INVESTOR:	SLOVAK TELEKOM, a.s.
NÁZOV STAVBY:	INS_FTTH_LV_LECE_05 Transport
OBSAH VÝKRESU:	Projektovaná trasa

ZODP. PROJEKTANT	VYPRACOVAL	KONTROLOVAL
ING. MAGUŠIN	ING. REICHELOVÁ	VIG

ČÍSLO (SAP)	P-SKC-CPX23-F90042FC	STUPEŇ	UR	VÝTLAČOK Č.
HOST:	LECE	FORMÁT	A3	
ZÁKAZK. Č.	2023/012/ST	VÝKRES Č.:	03.	
DÁTUM	04/2023			
MIERKA	1:2 000			

k.ú. Malé Krškany

INS_FTTH_LV_LECE_05 Transport

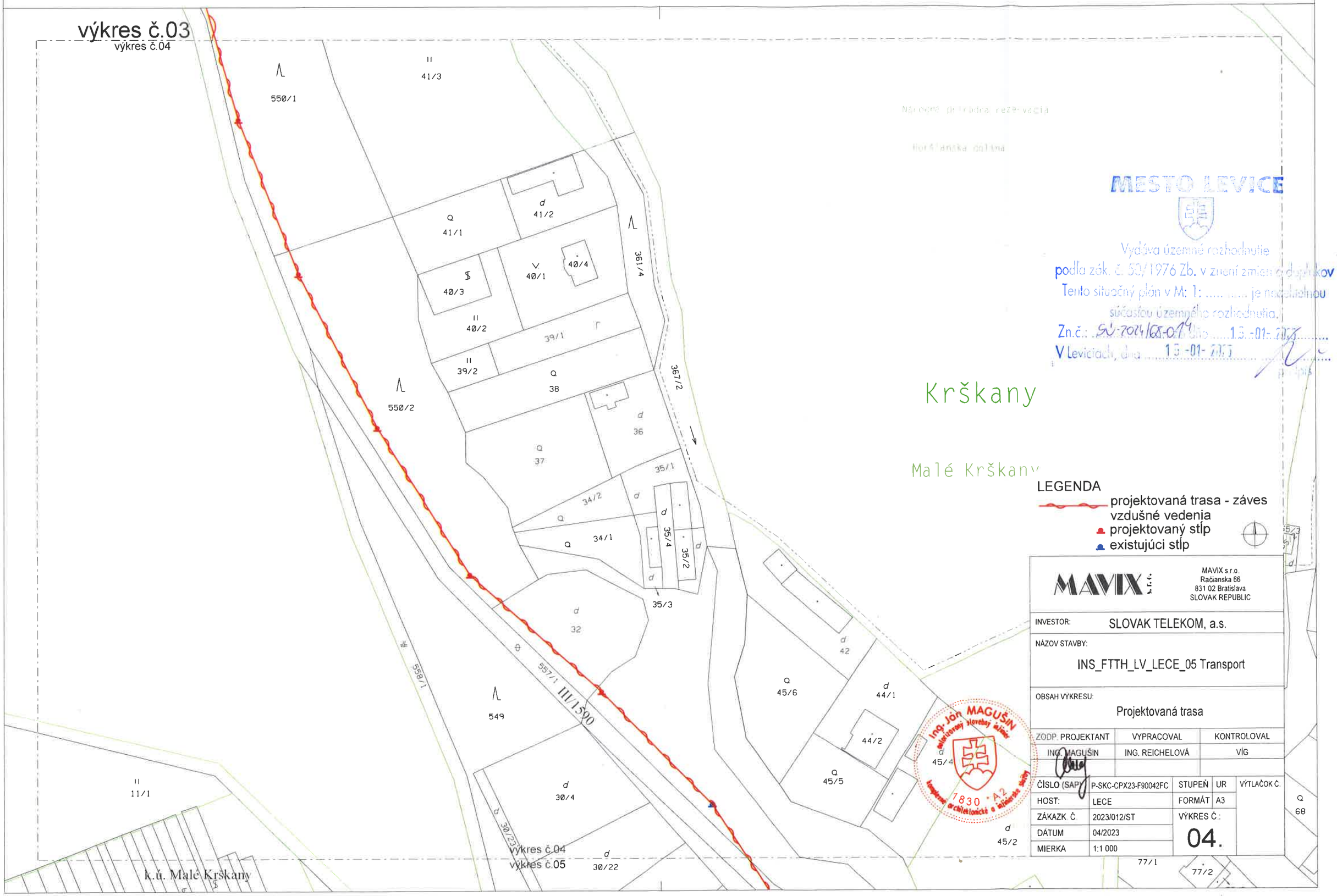

LEGENDA

- projektovaná trasa - záves vzdušné vedenia
- projektovaný stĺp
- existujúci stĺp

MAVIX s.r.o.
Račianska 66
831 02 Bratislava
SLOVAK REPUBLIC

INVESTOR:	SLOVAK TELEKOM, a.s.
NÁZOV STAVBY:	INS_FTTH_LV_LECE_05 Transport
OBSAH VÝKRESU:	Projektovaná trasa

ZODP. PROJEKTANT	VYPRACOVAL	KONTROLOVAL
ING. MAGUŠIN	ING. REICHELOVÁ	VIG

ČÍSLO (SAP)	P-SKC-CPX23-F90042FC	STUPEŇ	UR	VÝTLAČOK Č.
HOST:	LECE	FORMÁT	A3	
ZÁKAZK. Č.	2023/012/ST	VÝKRES Č.:	04.	
DÁTUM	04/2023			
MIERKA	1:1 000			

INS_FTTH_LV_LECE_05 Transport

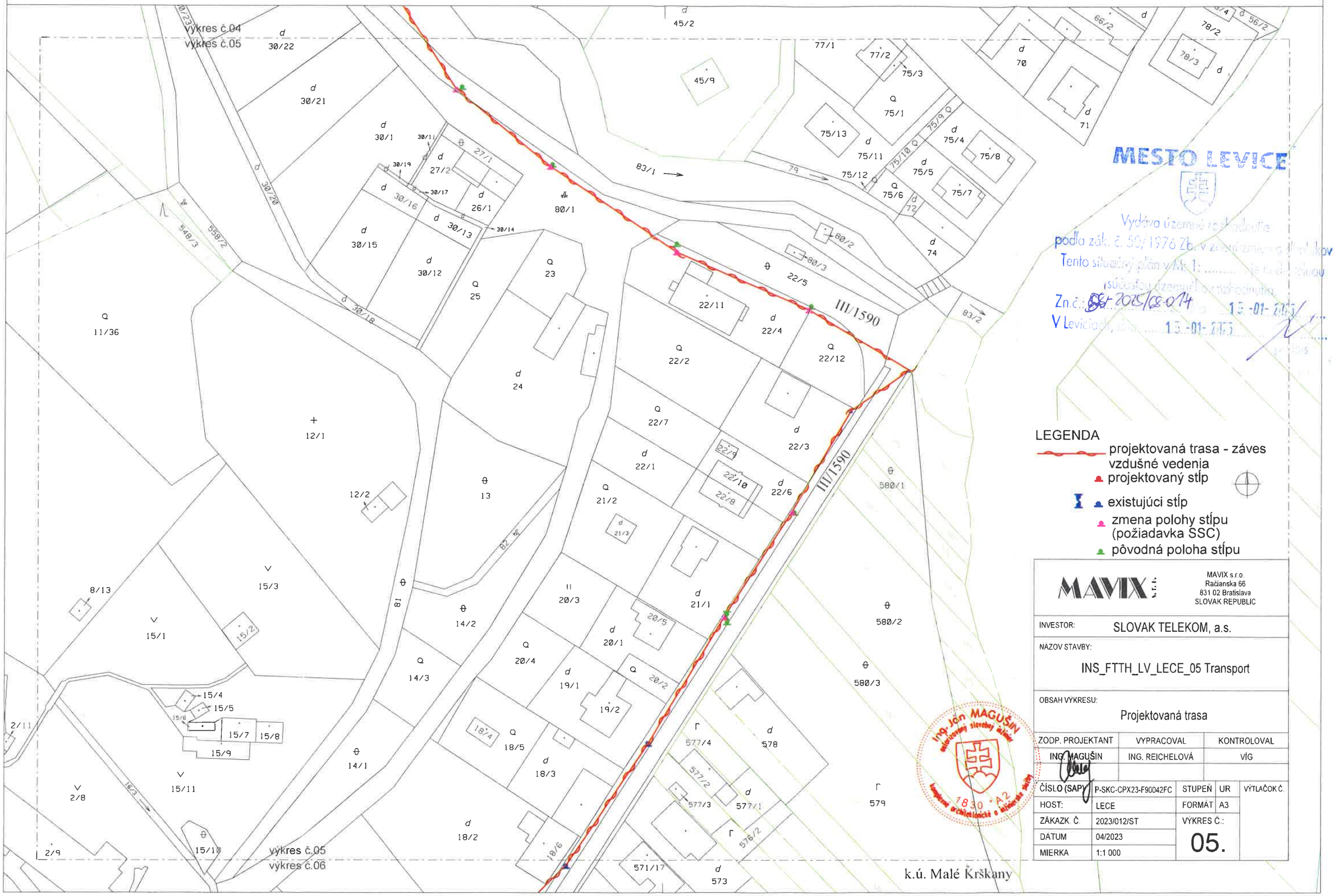

INS_FTTH_LV_LECE_05 Transport

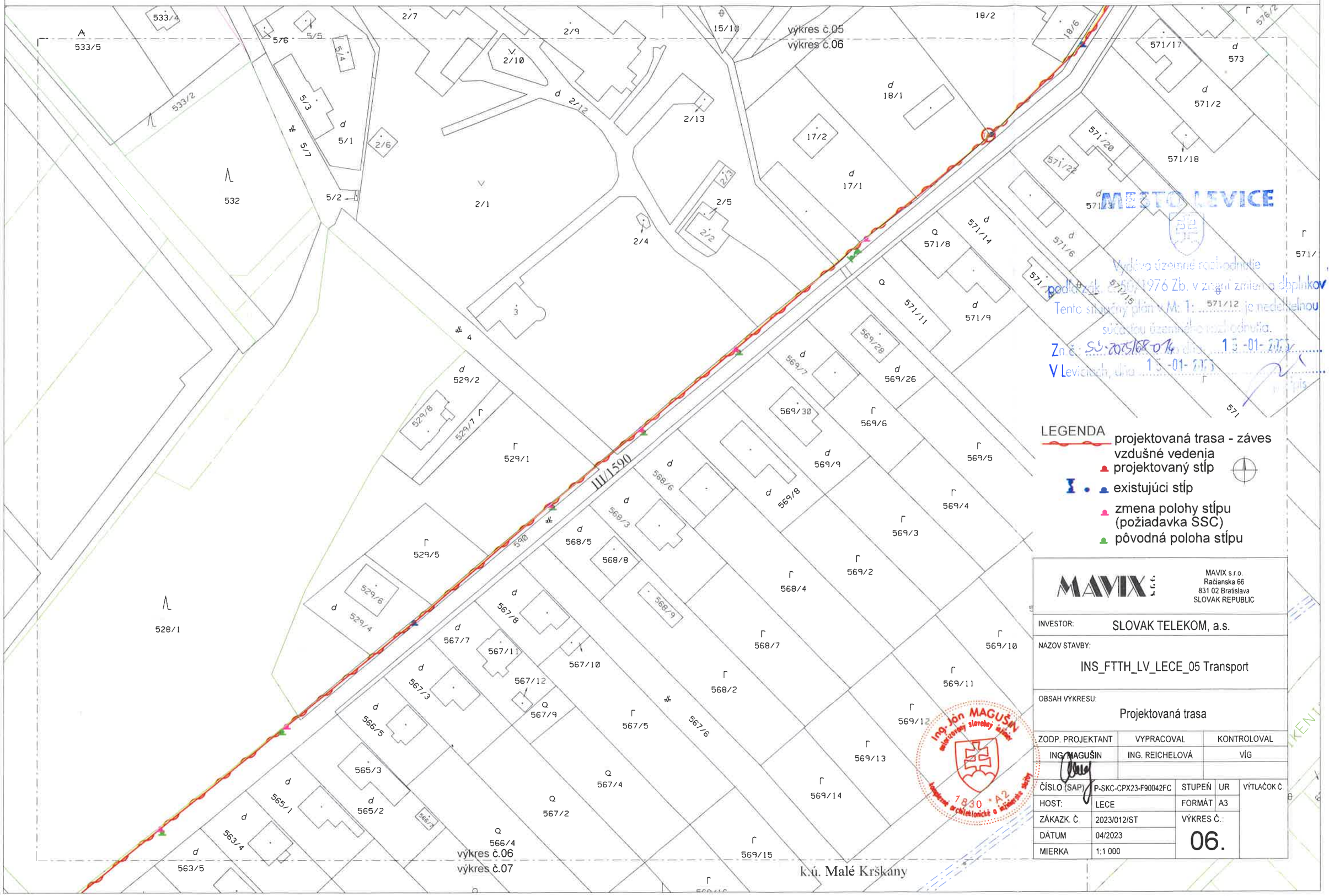

INS_FTTH_LV_LECE_05 Transport

MESTO LEVICE

Vydané územné rozhodnutie podľa zák. č. 50/1976 Zb. v znení zmien a doplnkov
Tento situačný plán v M: 1: ..... je neoddeliteľnou súčasťou územného rozhodnutia.
Zn.č. SU-2025/00014 zo dňa 15.-01-2025
V Leviciach, dňa 15.-01-2025
podpis

LEGENDA
- projektovaná trasa - závěs vzdušné vedenia
- projektovaný stĺp
- existujúci stĺp
- zmena polohy stĺpu (požiadavka SSC)
- pôvodná poloha stĺpu

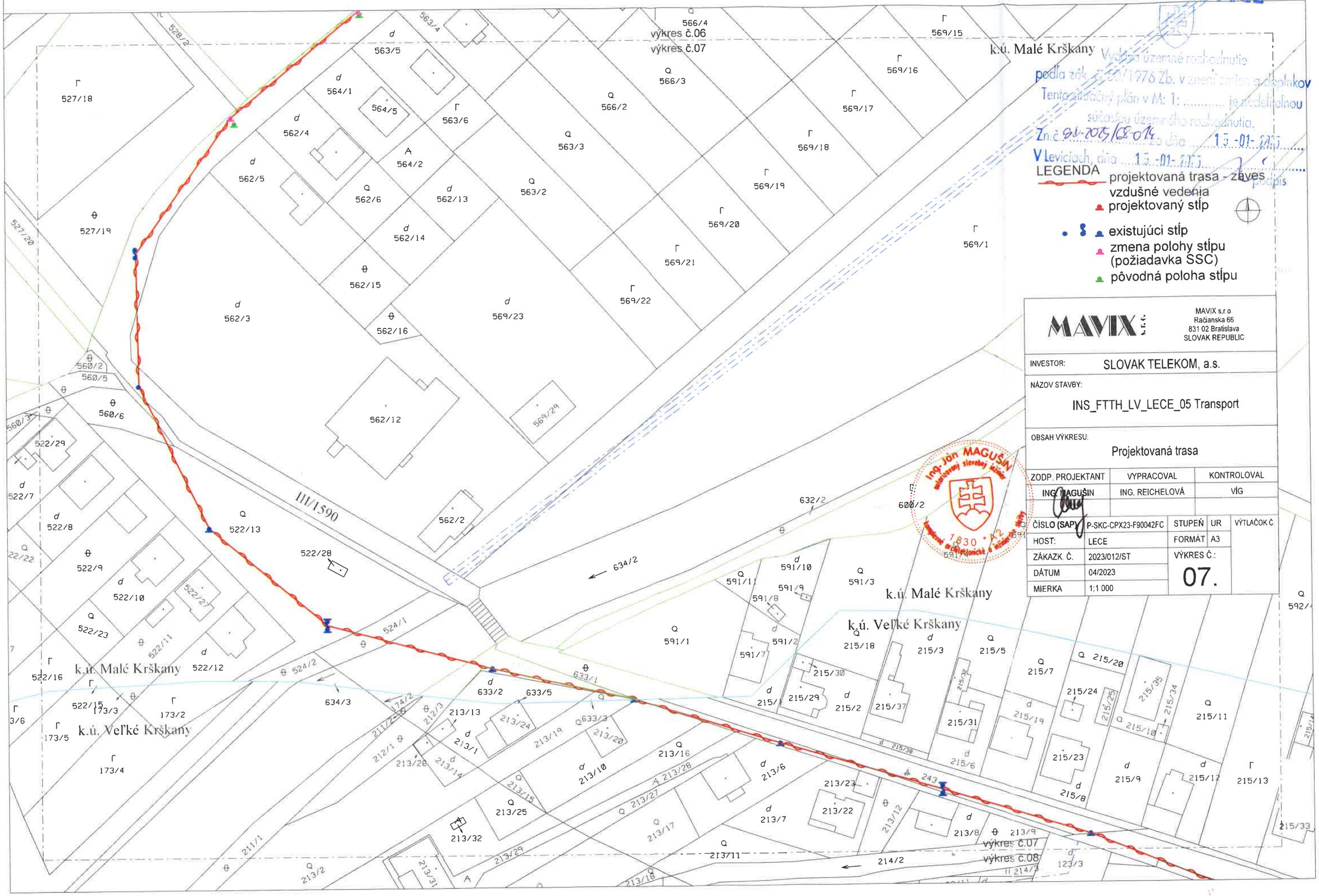

MAVIX s.r.o.
MAVIX s.r.o
Račianska 66
831 02 Bratislava
SLOVAK REPUBLIC

INVESTOR:	SLOVAK TELEKOM, a.s.
NÁZOV STAVBY:	INS_FTTH_LV_LECE_05 Transport
OBSAH VÝKRESU:	Projektovaná trasa

ZODP. PROJEKTANT	VYPRACOVAL	KONTROLOVAL
ING. MAGUŠIN	ING. REICHELOVÁ	VIG

ČÍSLO (SAP)	P-SKC-CPX23-F90042FC	STUPEŇ	UR	VÝTLAČOK Č.
HOST:	LECE	FORMÁT	A3	
ZÁKAZK. Č.	2023/012/ST	VÝKRES Č.:	07.	
DÁTUM	04/2023			
MIERKA	1:1 000			

Ing. Ján MAGUŠIN autorizovaný stavebný inžinier 1830 * A2 Komora autorizovaných stavebných inžinierov Slovenskej republiky

INS_FTTH_LV_LECE_05 Transport

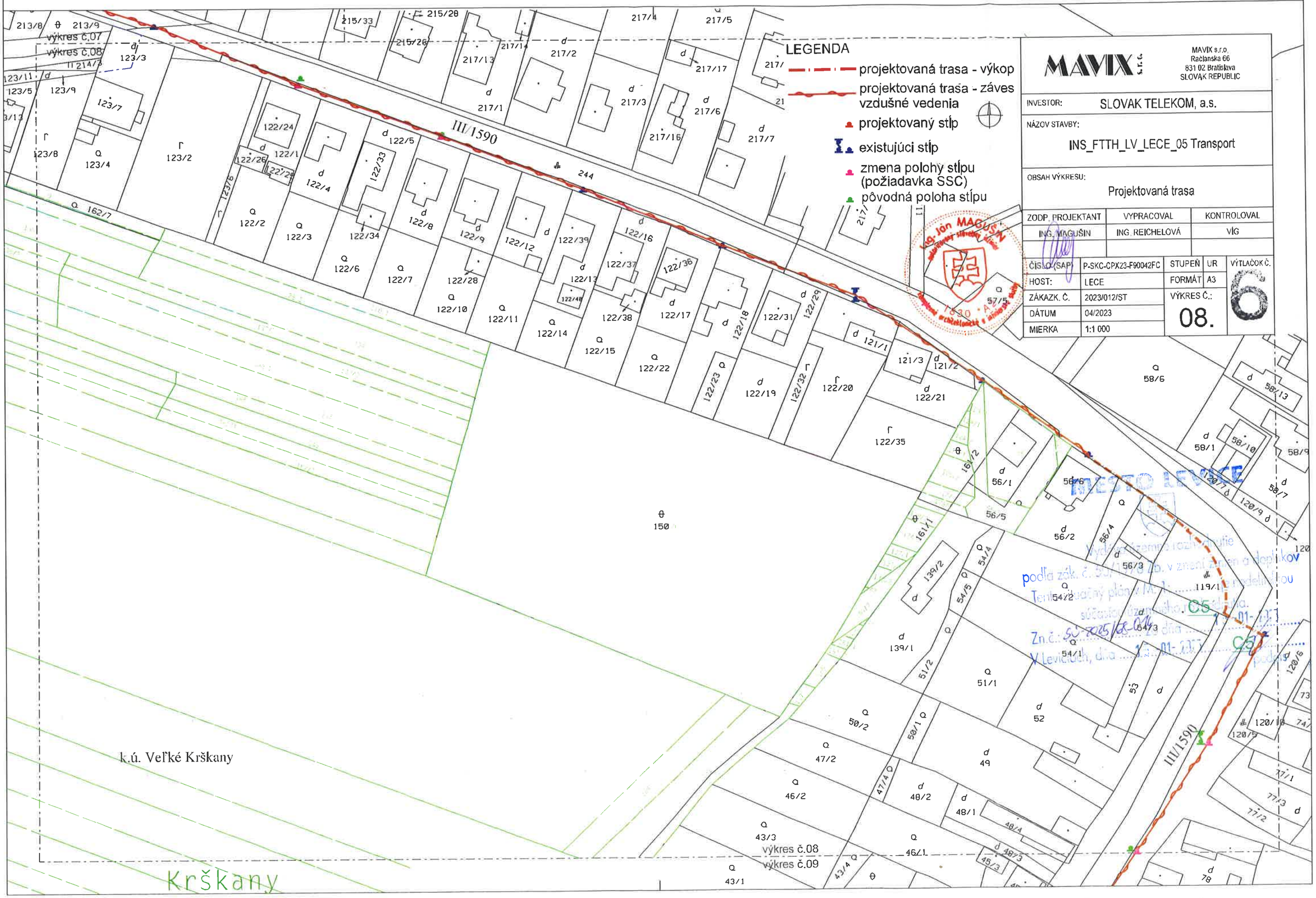

MAVIX s.r.o.
Račianska 66
831 02 Bratislava
SLOVAK REPUBLIC

INVESTOR:	SLOVAK TELEKOM, a.s.
NÁZOV STAVBY:	INS_FTTH_LV_LECE_05 Transport
OBSAH VÝKRESU:	Projektovaná trasa

ZODP. PROJEKTANT	VYPRACOVAL	KONTROLOVAL
ING. MAGUŠIN	ING. REICHELOVÁ	VIG

ČÍSLO (SAP)	P-SKC-CPX23-F90042FC	STUPEŇ	UR	VÝTLAČOK Č.
HOST:	LECE	FORMÁT	A3	6
ZÁKAZK. Č.	2023/012/ST	VÝKRES Č.:	08.	
DÁTUM	04/2023			
MIERKA	1:1 000			

INS_FTTH_LV_LECE_05 Transport

MAVIX s.r.o.	MAVIX s.r.o. Račianska 66 831 02 Bratislava SLOVAK REPUBLIC
INVESTOR:	SLOVAK TELEKOM, a.s.
NÁZOV STAVBY:	INS_FTTH_LV_LECE_05 Transport
OBSAH VÝKRESU:	REZ C5 C5´

ZODP. PROJEKTANT	VYPRACOVAL	KONTROLOVAL
ING. MAGUŠIN	ING. REICHELOVÁ	VIG

ČÍSLO (SAP)	PSKC-CPX23-F90042FC	STUPEŇ	UR	VÝTLAČOK Č.
HOST:	LECE	FORMÁT	A3	6
ZÁKAZK. Č.	2023/012/ST	VÝKRES Č.:		
DÁTUM	04/2023	08a.		
MIERKA				

Rez C5 - C5´

- križovanie cesty III/1590 v ckm 1 954, okres Levice, k.ú. Veľké Krškany, obec Krškany
- technológiou riadeného pretláčania

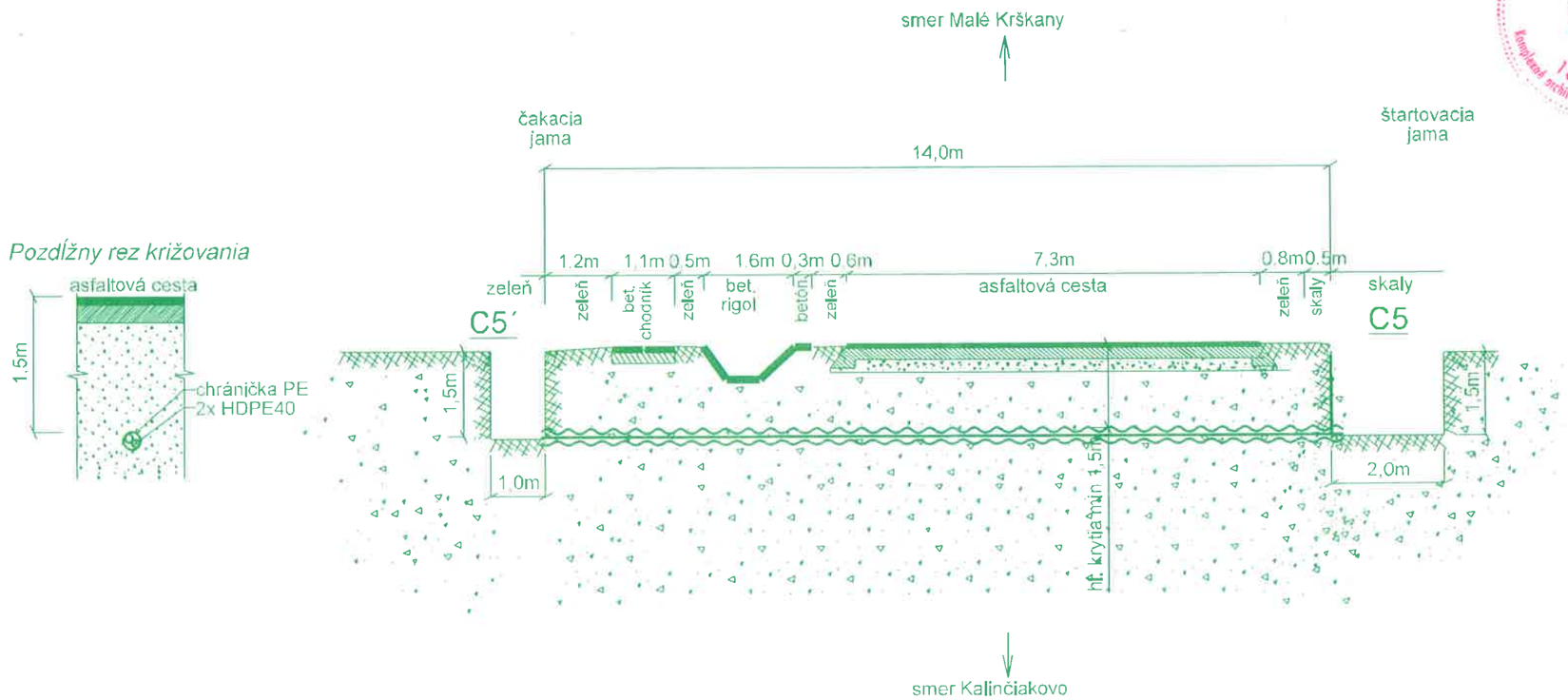

Pozdĺžny rez križovania

MESTO LEVICE

Vydáva územné rozhodnutie podľa zák. č. 50/1976 Zb. v znení neskorších zmien a doplnkov

Tento situačný plán v M: 1: ..... je nedeliteľnou súčasťou územného rozhodnutia.

Zn č.: SÚ-2015/68-014 zo dňa 13-01-2017

V Leviciach, dňa 13-01-2017

podpis

INS_FTTH_LV_LECE_05 Transport

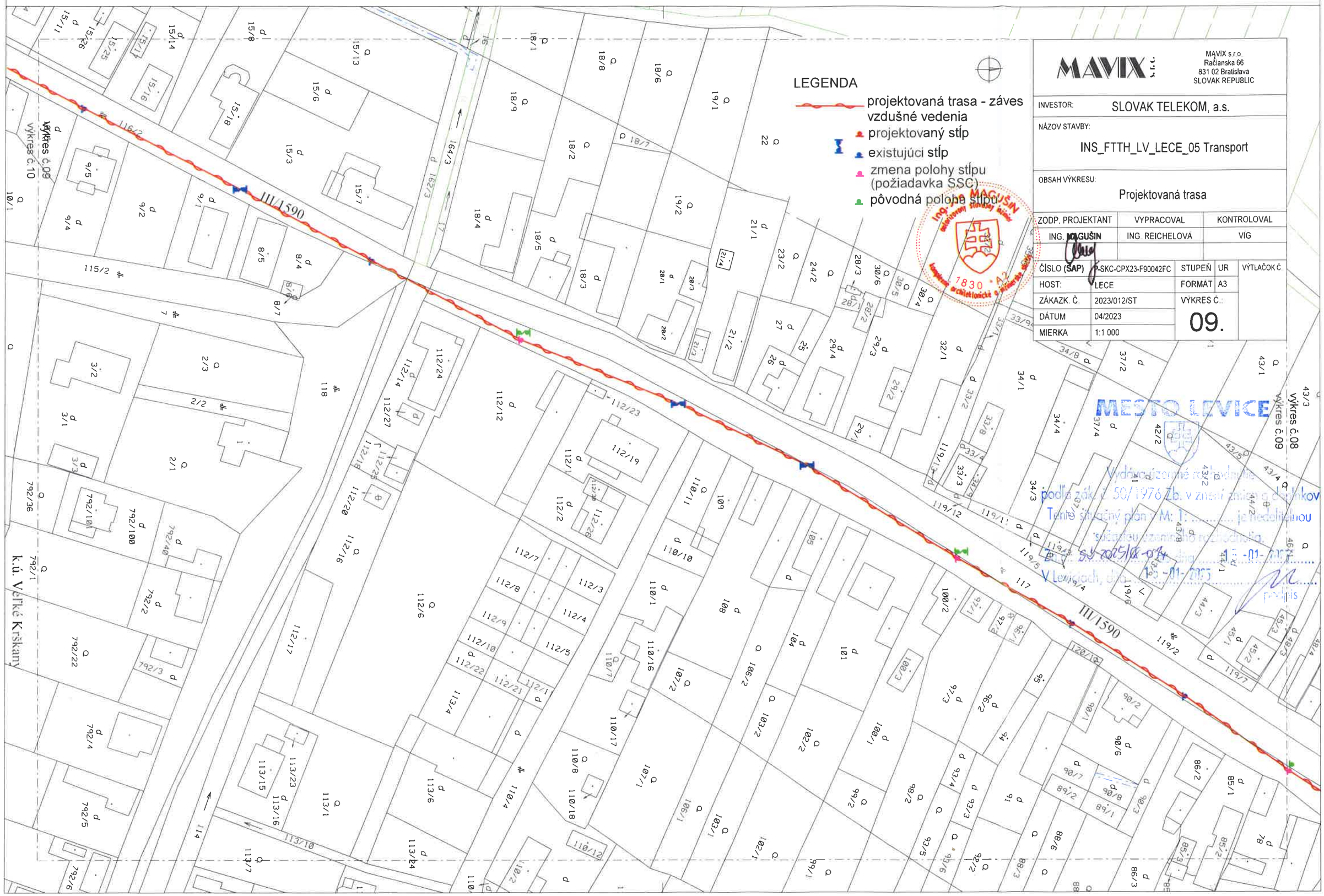

INS_FTTH_LV_LECE_05 Transport

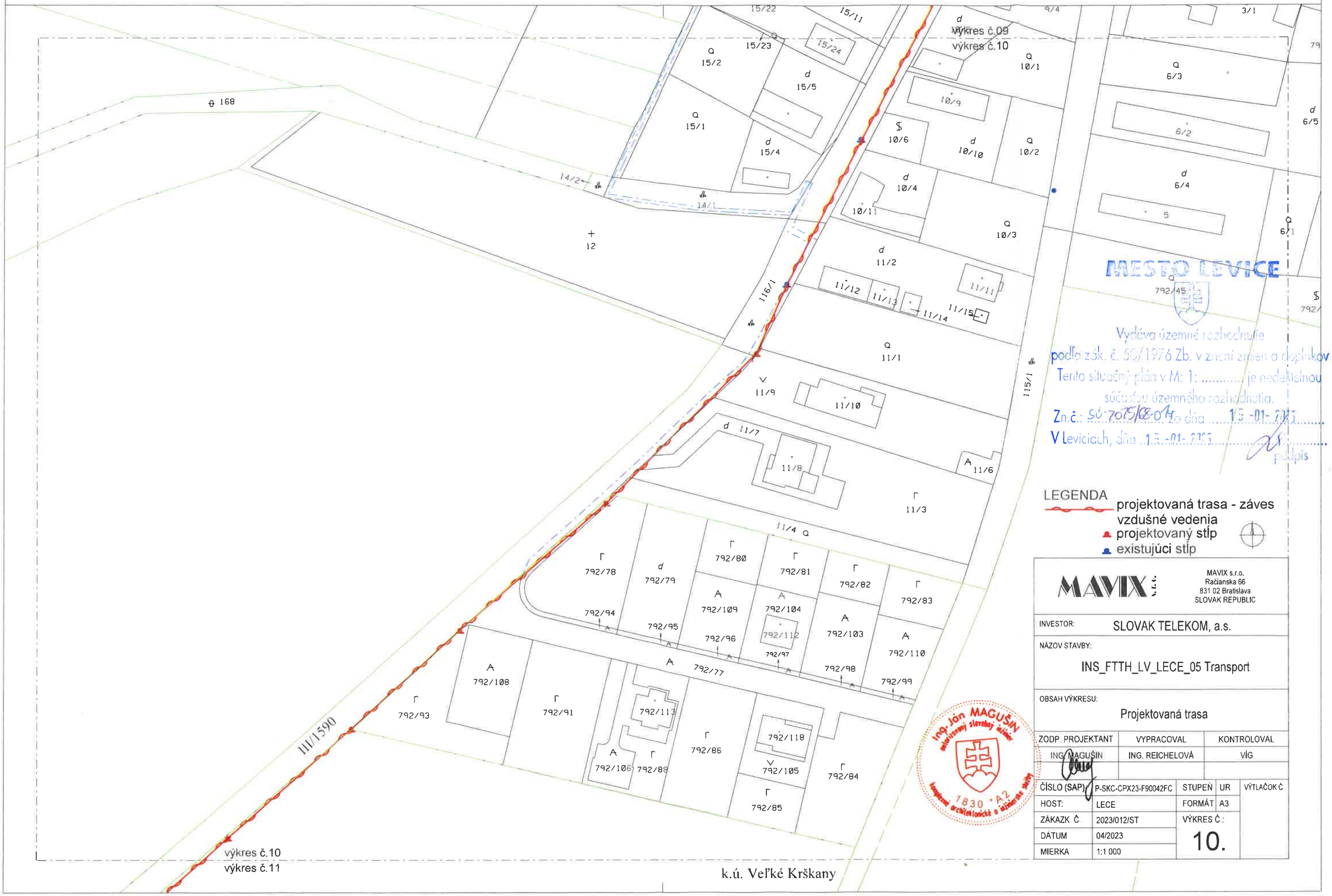

MAVIX s.r.o.	MAVIX s.r.o. Račianska 66 831 02 Bratislava SLOVAK REPUBLIC			
INVESTOR:	SLOVAK TELEKOM, a.s.			
NÁZOV STAVBY:	INS_FTTH_LV_LECE_05 Transport			
OBSAH VÝKRESU:	Projektovaná trasa			
ZODP. PROJEKTANT	VYPRACOVAL	KONTROLOVAL		
ING. MAGUŠIN	ING. REICHELOVÁ	VIG		
ČÍSLO (SAP)	P-SKC-CPX23-F90042FC	STUPEŇ	UR	VÝTLAČOK Č.
HOST:	LECE	FORMÁT	A3	
ZÁKAZK Č.	2023/012/ST	VÝKRES Č.:	10.	
DÁTUM	04/2023			
MIERKA	1:1 000			

INS_FTTH_LV_LECE_05 Transport

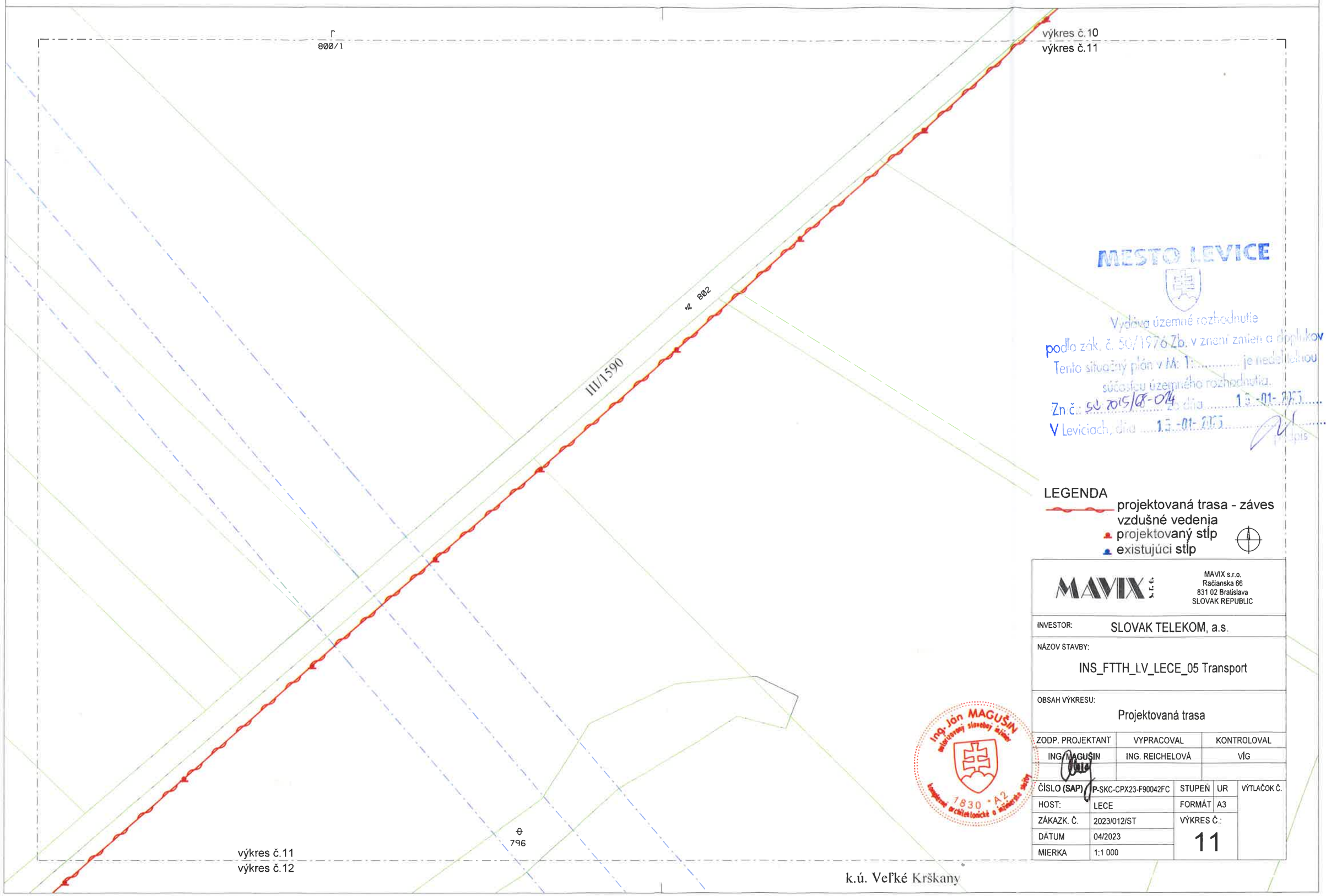

MAVIX s.r.o.

MAVIX s.r.o.
Račianska 66
831 02 Bratislava
SLOVAK REPUBLIC

INVESTOR:	SLOVAK TELEKOM, a.s.
NÁZOV STAVBY:	INS_FTTH_LV_LECE_05 Transport
OBSAH VÝKRESU:	Projektovaná trasa

ZODP. PROJEKTANT	VYPRACOVAL	KONTROLOVAL
ING. MAGUŠIN	ING. REICHELOVÁ	VIG

ČÍSLO (SAP)	P-SKC-CPX23-F90042FC	STUPEŇ	UR	VÝTLAČOK Č.
HOST:	LECE	FORMÁT	A3	
ZÁKAZK. Č.	2023/012/ST	VÝKRES Č.:	11	
DÁTUM	04/2023			
MIERKA	1:1 000			

INS_FTTH_LV_LECE_05 Transport

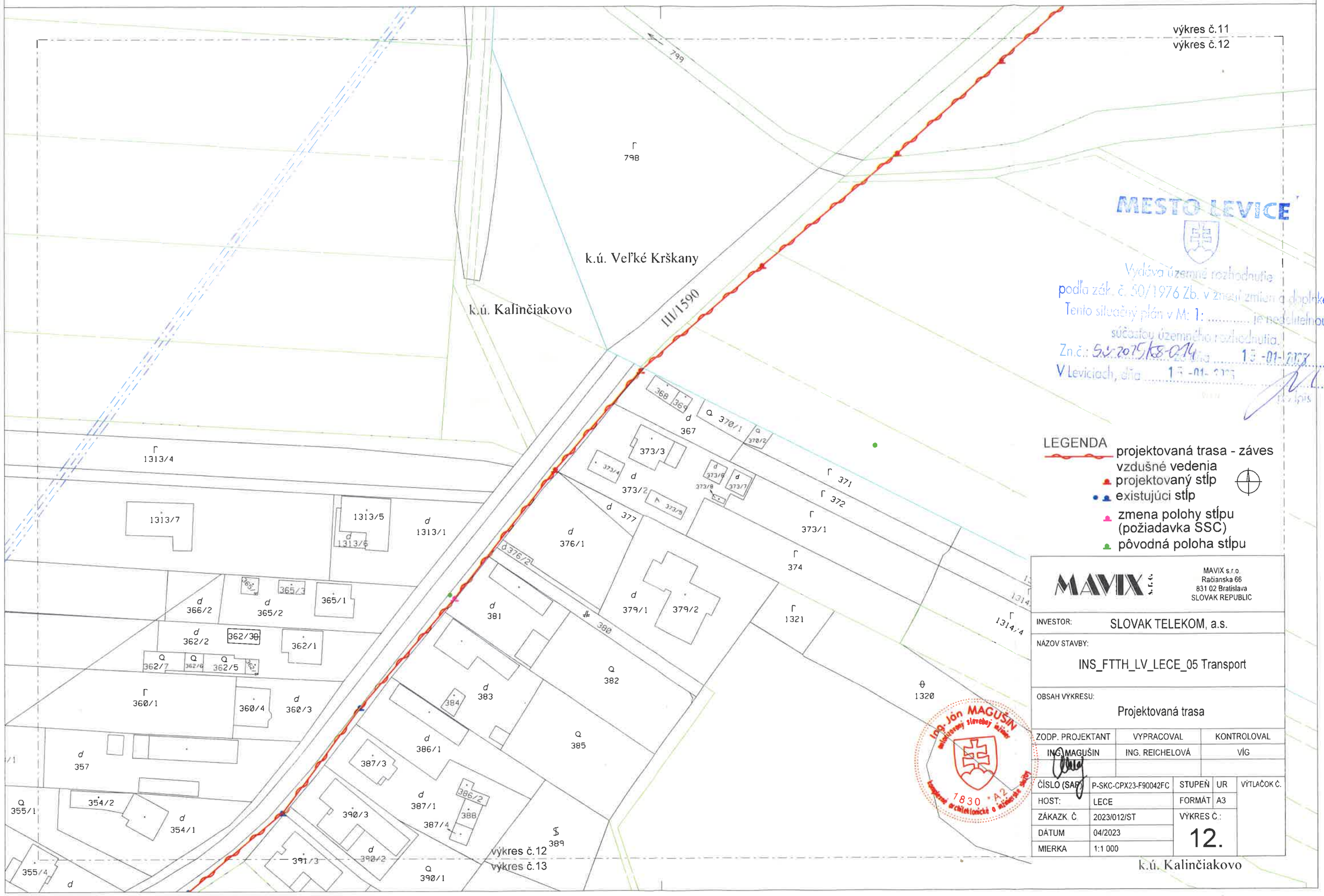

INS_FTTH_LV_LECE_05 Transport

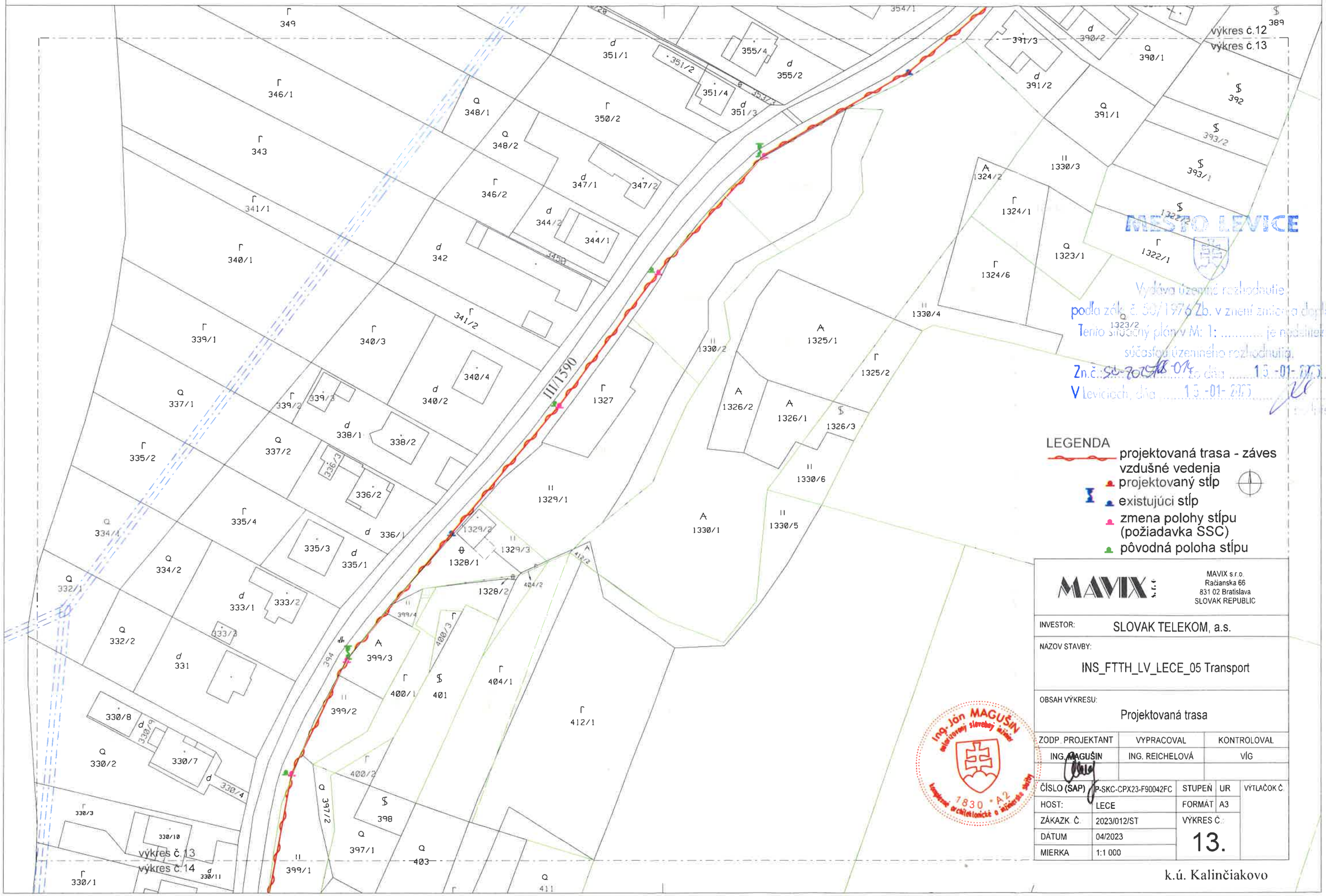

MAVIX s.r.o.
Račianska 66
831 02 Bratislava
SLOVAK REPUBLIC

INVESTOR:	SLOVAK TELEKOM, a.s.
NAZOV STAVBY:	INS_FTTH_LV_LECE_05 Transport
OBSAH VÝKRESU:	Projektovaná trasa

ZODP. PROJEKTANT	VYPRACOVAL	KONTROLOVAL
ING. MAGUŠIN	ING. REICHELOVÁ	VÍG

ČÍSLO (SAP)	P-SKC-CPX23-F90042FC	STUPEŇ	UR	VÝTLAČOK Č.
HOST:	LECE	FORMÁT	A3	
ZÁKAZK Č.	2023/012/ST	VÝKRES Č.	13.	
DATUM	04/2023			
MIERKA	1:1 000			

k.ú. Kalinčiakovo

INS_FTTH_LV_LECE_05 Transport

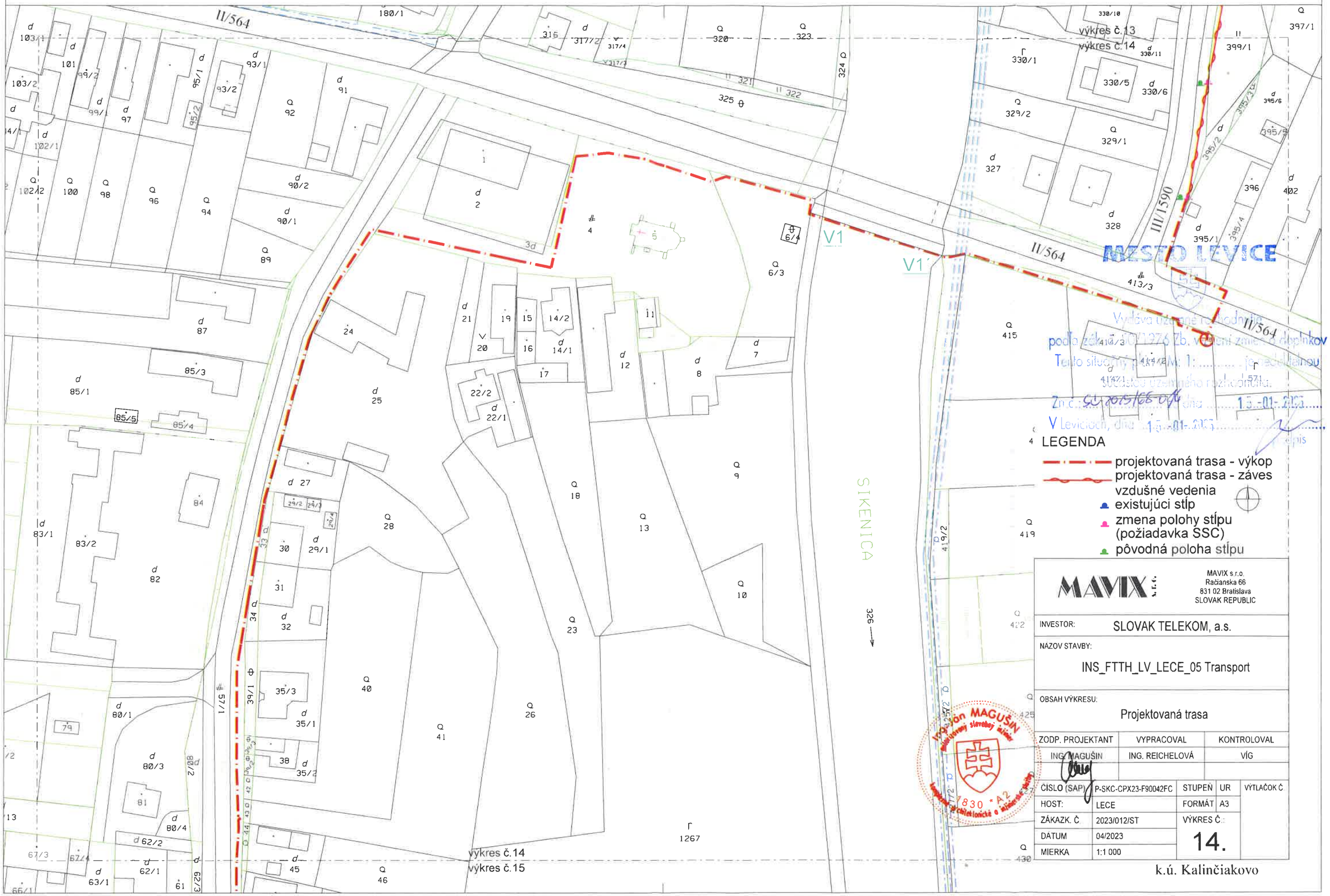

INS_FTTH_LV_LECE_05 Transport

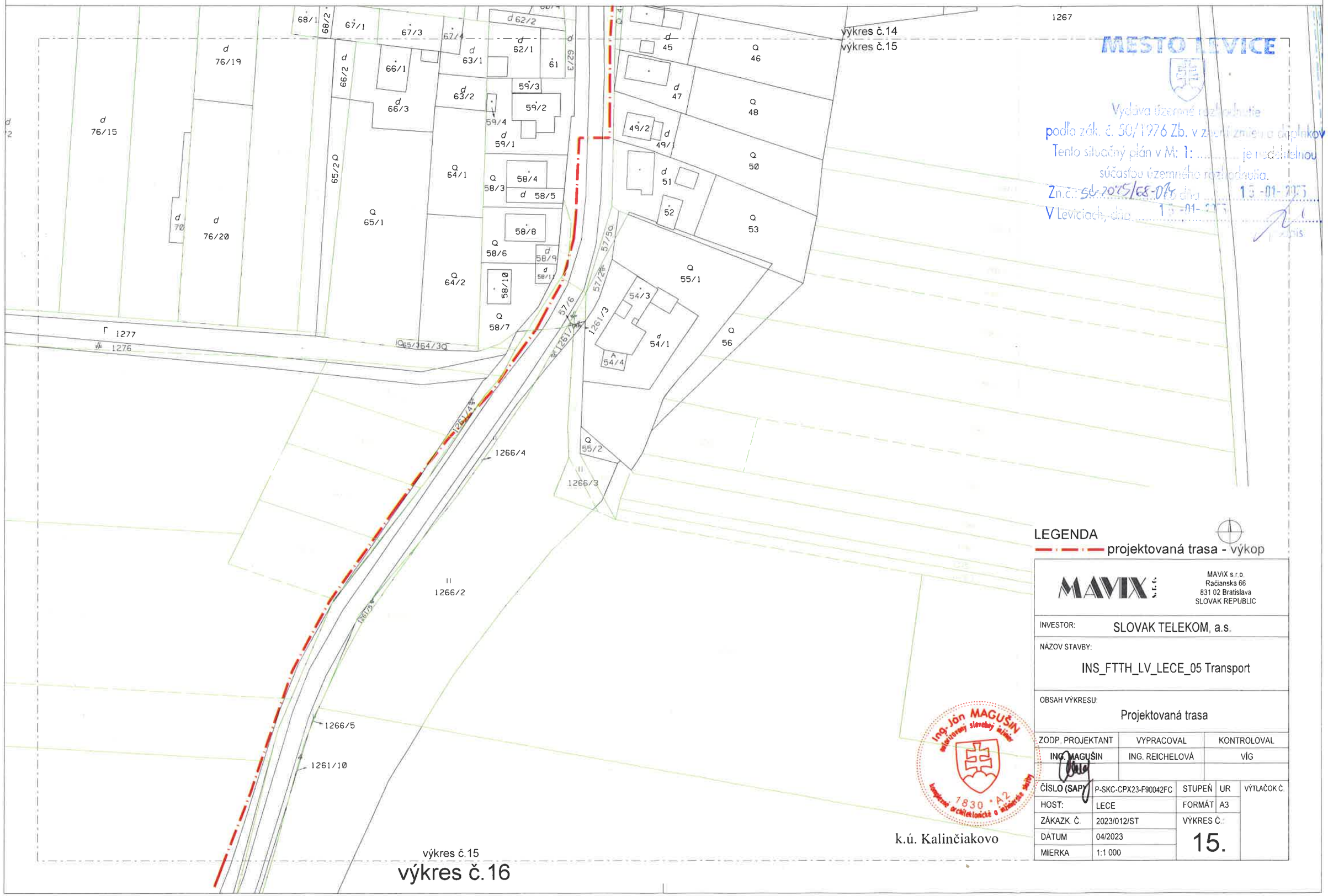

INS_FTTH_LV_LECE_05 Transport

MESTO LEVICE

Vydáva územné rozhodnutie
podľa zák. č. 50/1976 Zb. v znení zmien a doplnkov
Tento situačný plán v M: 1: ..... je neoddeliteľnou
súčasťou územného rozhodnutia.
Zn č.: SÚ-2025/68-0[illegible] zo dňa 15-01-2025
V Levici dňa 15-01-2025

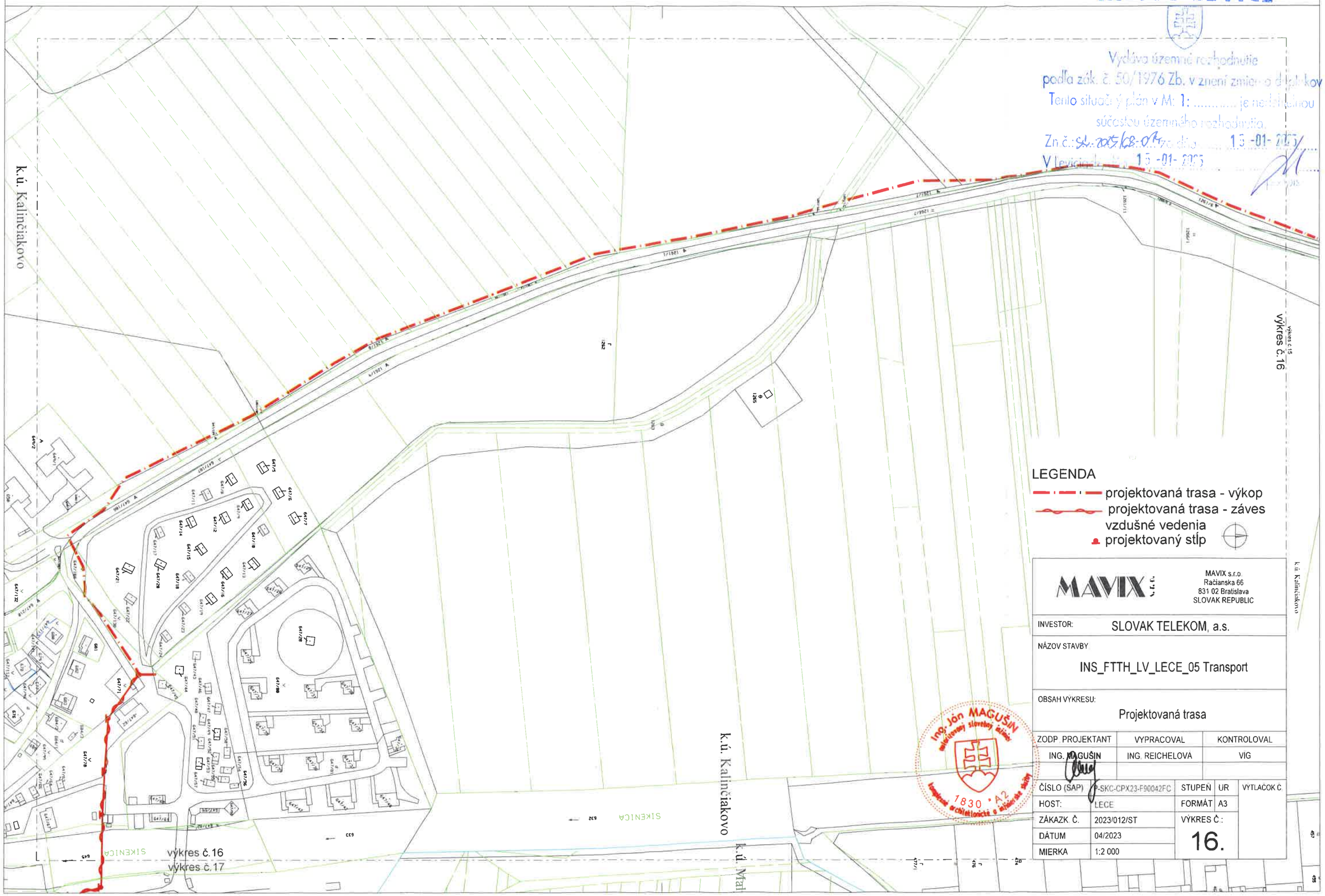

LEGENDA

- projektovaná trasa - výkop
- projektovaná trasa - záves
- vzdušné vedenia
- projektovaný stĺp

MAVIX s.r.o.
Račianska 66
831 02 Bratislava
SLOVAK REPUBLIC

INVESTOR:	SLOVAK TELEKOM, a.s.
NÁZOV STAVBY	INS_FTTH_LV_LECE_05 Transport
OBSAH VÝKRESU:	Projektovaná trasa

ZODP. PROJEKTANT	VYPRACOVAL	KONTROLOVAL
ING. MAGUŠIN	ING. REICHELOVA	VIG

ČÍSLO (SAP)	P-SKC-CPX23-F90042FC	STUPEŇ	UR	VÝTLAČOK C
HOST:	LECE	FORMÁT	A3	
ZÁKAZK. Č.	2023/012/ST	VÝKRES Č.:	16.	
DÁTUM	04/2023			
MIERKA	1:2 000			

Ing. Ján MAGUŠIN autorizovaný slovenský architekt 1830 * A2 Komora architektov a stavebných inžinierov

INS_FTTH_LV_LECE_05 Transport

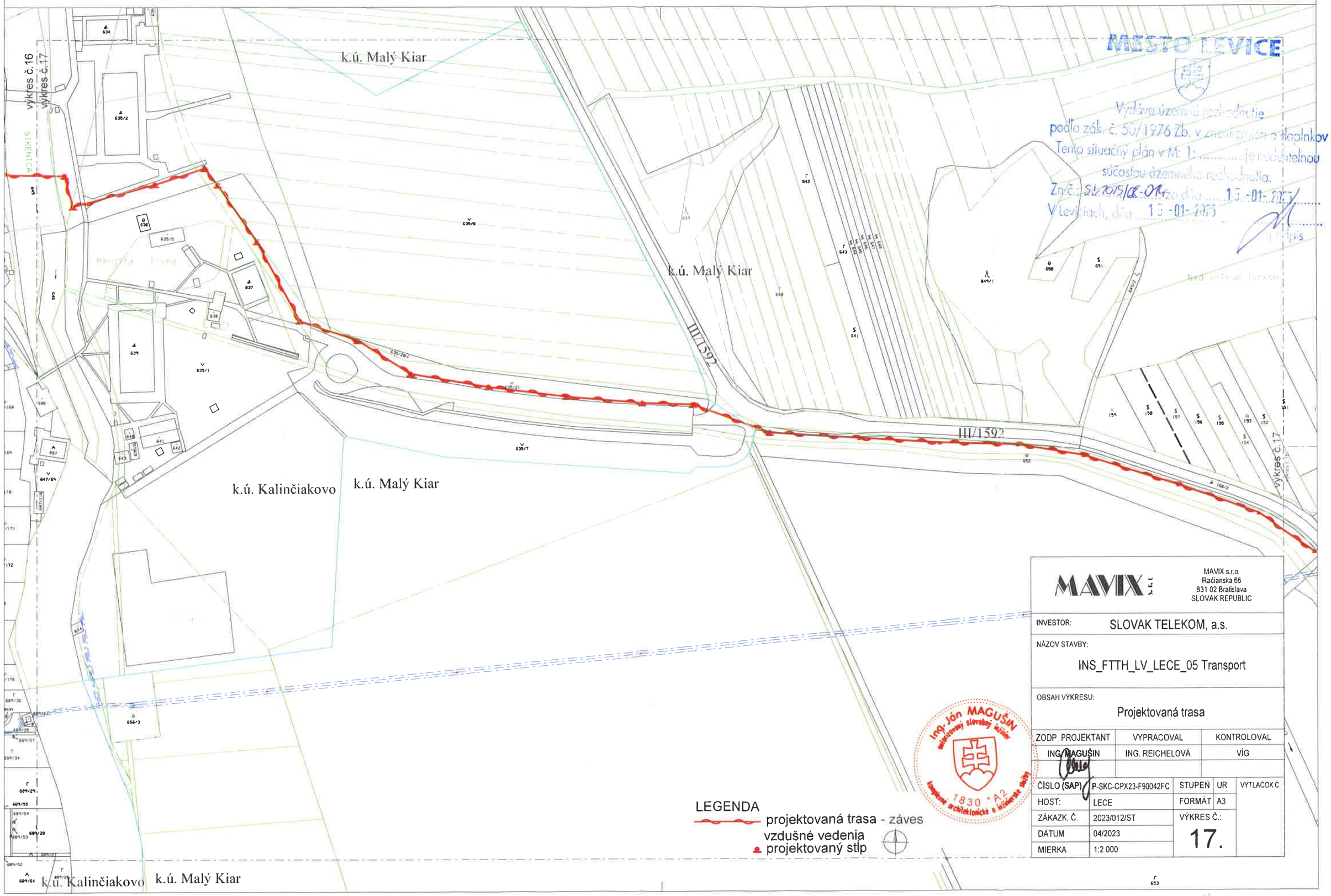

MAVIX s.r.o.
Račianska 66
831 02 Bratislava
SLOVAK REPUBLIC

INVESTOR:	SLOVAK TELEKOM, a.s.
NÁZOV STAVBY:	INS_FTTH_LV_LECE_05 Transport
OBSAH VÝKRESU:	Projektovaná trasa

ZODP. PROJEKTANT	VYPRACOVAL	KONTROLOVAL
ING. MAGUŠIN	ING. REICHELOVÁ	VIG

ČÍSLO (SAP)	P-SKC-CPX23-F90042FC	STUPEŇ	UR	VYTLAČOK Č.
HOSTS:	LECE	FORMÁT	A3	
ZÁKAZK. Č.	2023/012/ST	VÝKRES Č.:	17.	
DÁTUM	04/2023			
MIERKA	1:2 000			

INS_FTTH_LV_LECE_05 Transport

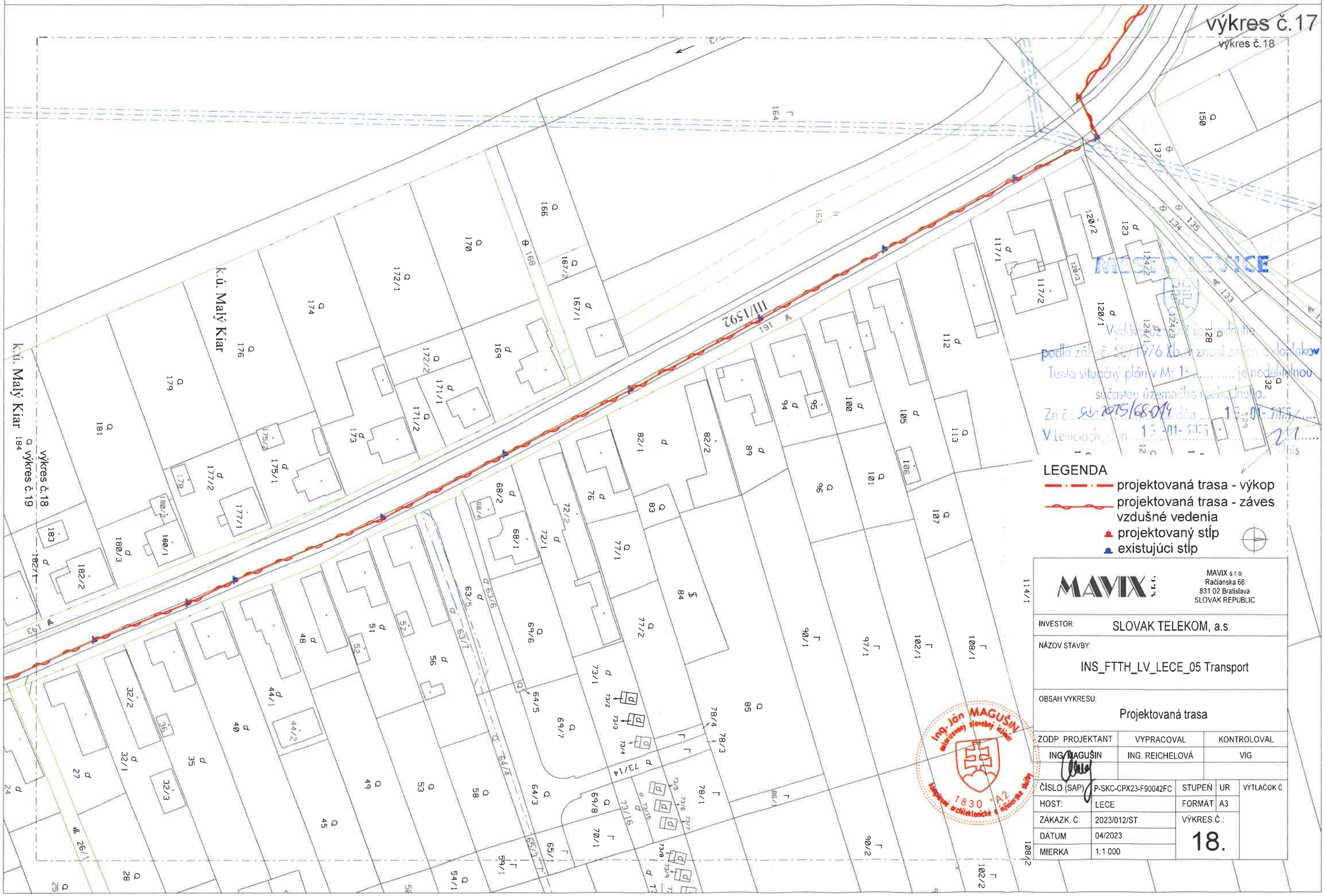

INS_FTTH_LV_LECE_05 Transport

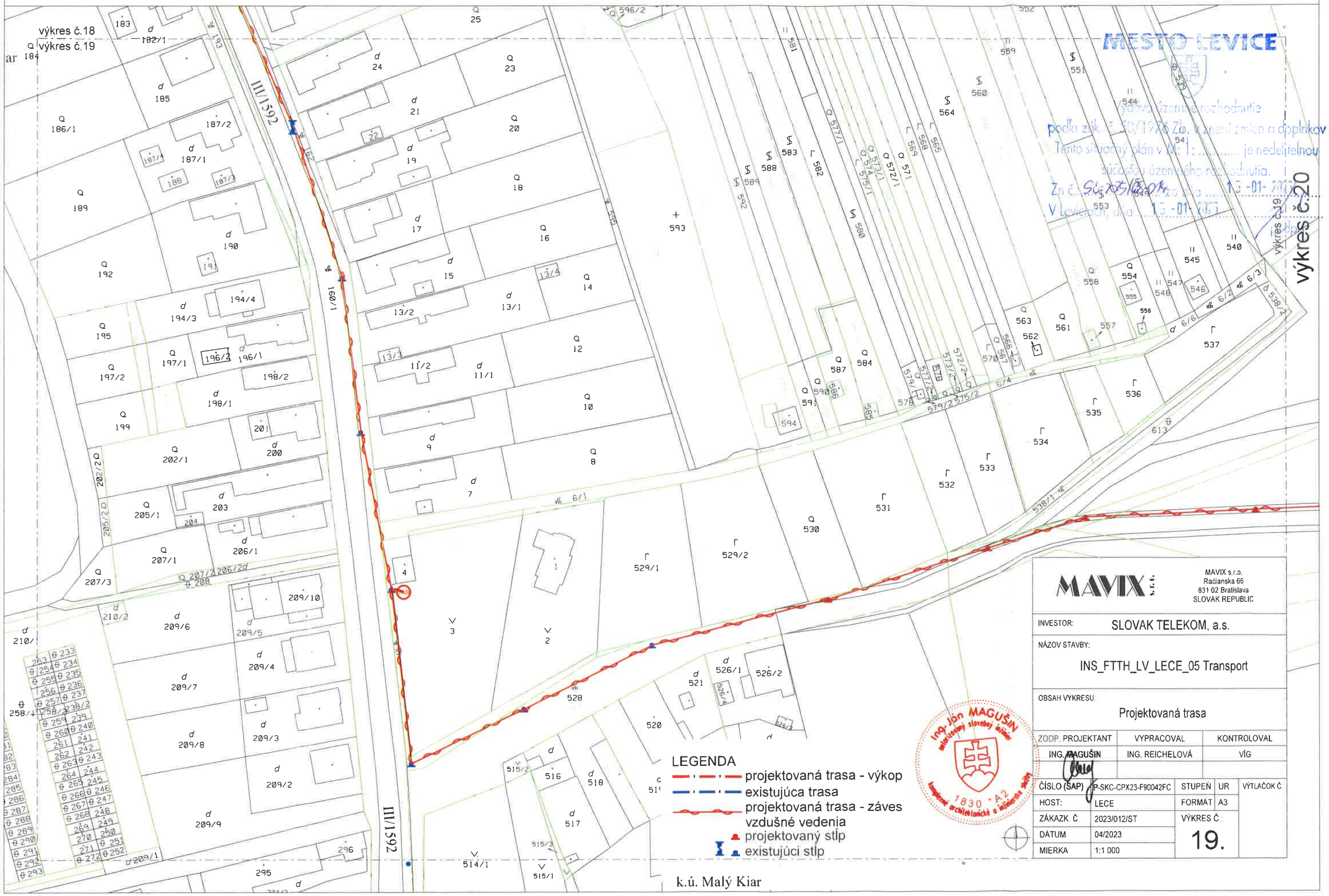

INS_FTTH_LV_LECE_05 Transport

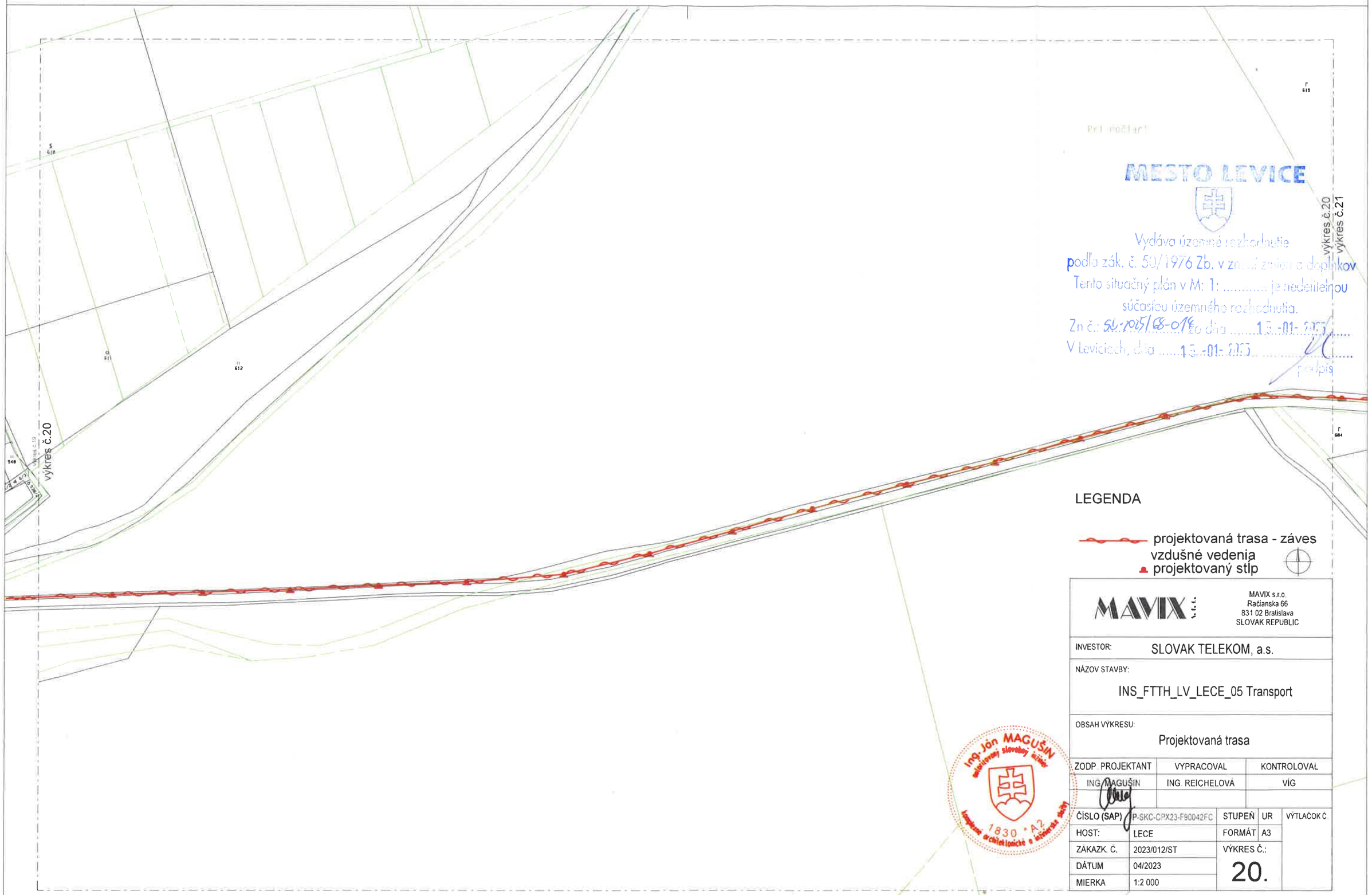

MAVIX s.r.o.
Račianska 66
831 02 Bratislava
SLOVAK REPUBLIC

INVESTOR:	SLOVAK TELEKOM, a.s.
NÁZOV STAVBY:	INS_FTTH_LV_LECE_05 Transport
OBSAH VÝKRESU:	Projektovaná trasa

ZODP. PROJEKTANT	VYPRACOVAL	KONTROLOVAL
ING. MAGUŠIN	ING. REICHELOVÁ	VIG

ČÍSLO (SAP)	P-SKC-CPX23-F90042FC	STUPEŇ	UR	VÝTLAČOK Č.
HOST:	LECE	FORMÁT	A3	
ZÁKAZK. Č.	2023/012/ST	VÝKRES Č.:	20.	
DÁTUM	04/2023			
MIERKA	1:2 000			

INS_FTTH_LV_LECE_05 Transport

MESTO LEVICE

Vydáva územnoplánovacie stanovisko podľa zák. č. 50/1976 Zb. v znení neskorších dodatkov
Tento situačný plán v M: 1: ..... je nedeliteľnou súčasťou územného rozhodnutia.
Zn. č.: SU 005/68-07 zo dňa 13-01-2025
V Leviciach, dňa 13-01-2025
podpis

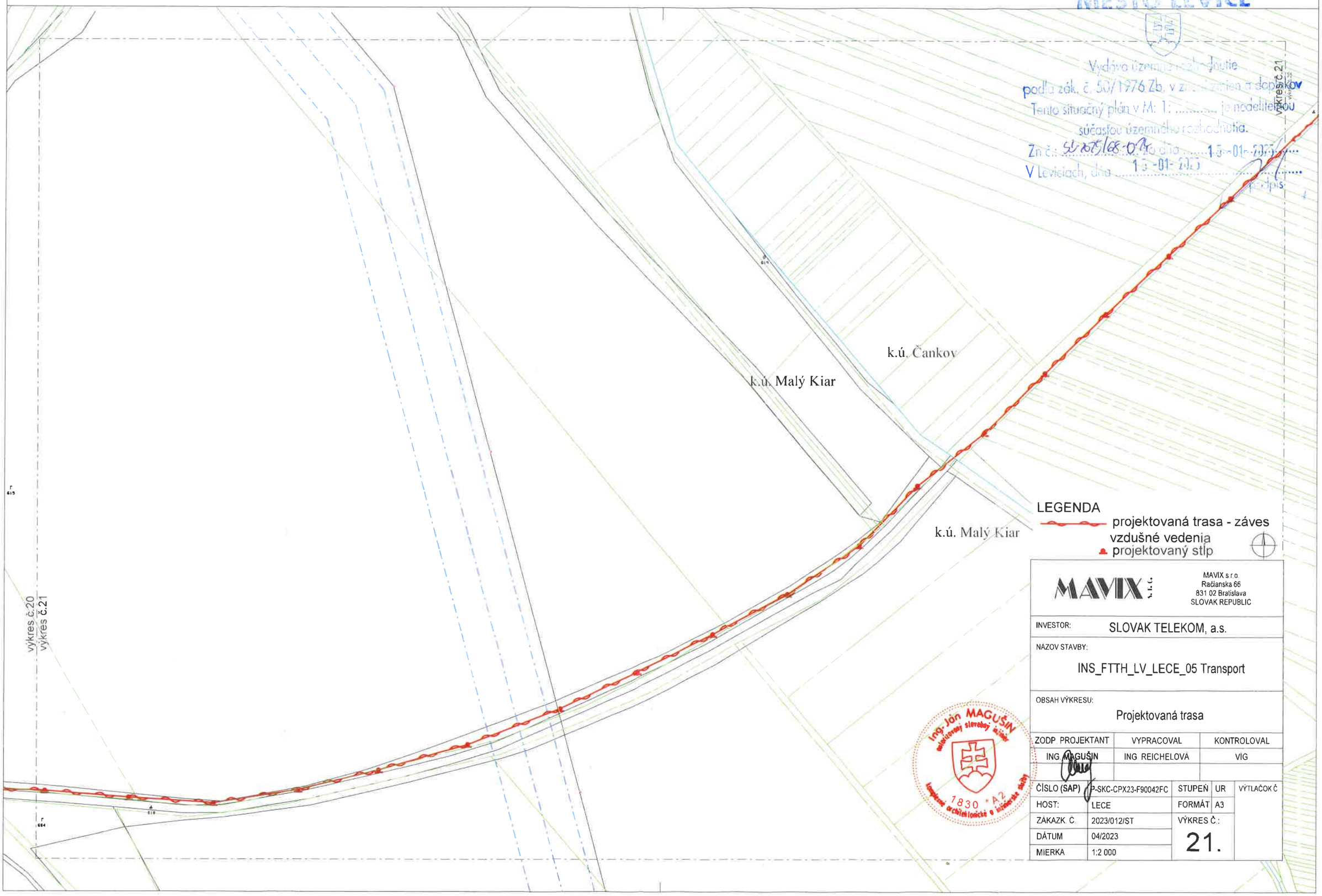

LEGENDA

projektovaná trasa - záves vzdušné vedenia

projektovaný stĺp

MAVIX s.r.o.
Račianska 66
831 02 Bratislava
SLOVAK REPUBLIC

INVESTOR:	SLOVAK TELEKOM, a.s.
NAZOV STAVBY:	INS_FTTH_LV_LECE_05 Transport
OBSAH VÝKRESU:	Projektovaná trasa

ZODP. PROJEKTANT	VYPRACOVAL	KONTROLOVAL
ING. MAGUŠIN	ING. REICHELOVÁ	VIG

ČÍSLO (SAP)	P-SKC-CPX23-F90042FC	STUPEŇ	UR	VÝTLAČOK Č.
HOST:	LECE	FORMÁT	A3	
ZAKAZK. Č.	2023/012/ST	VÝKRES Č.:	21.	
DÁTUM	04/2023			
MIERKA	1:2 000			

Ing. Ján MAGUŠIN autorizovaný stavebný inžinier Komora architektov a inžinierov stavieb 1830 * A2

INS_FTTH_LV_LECE_05 Transport

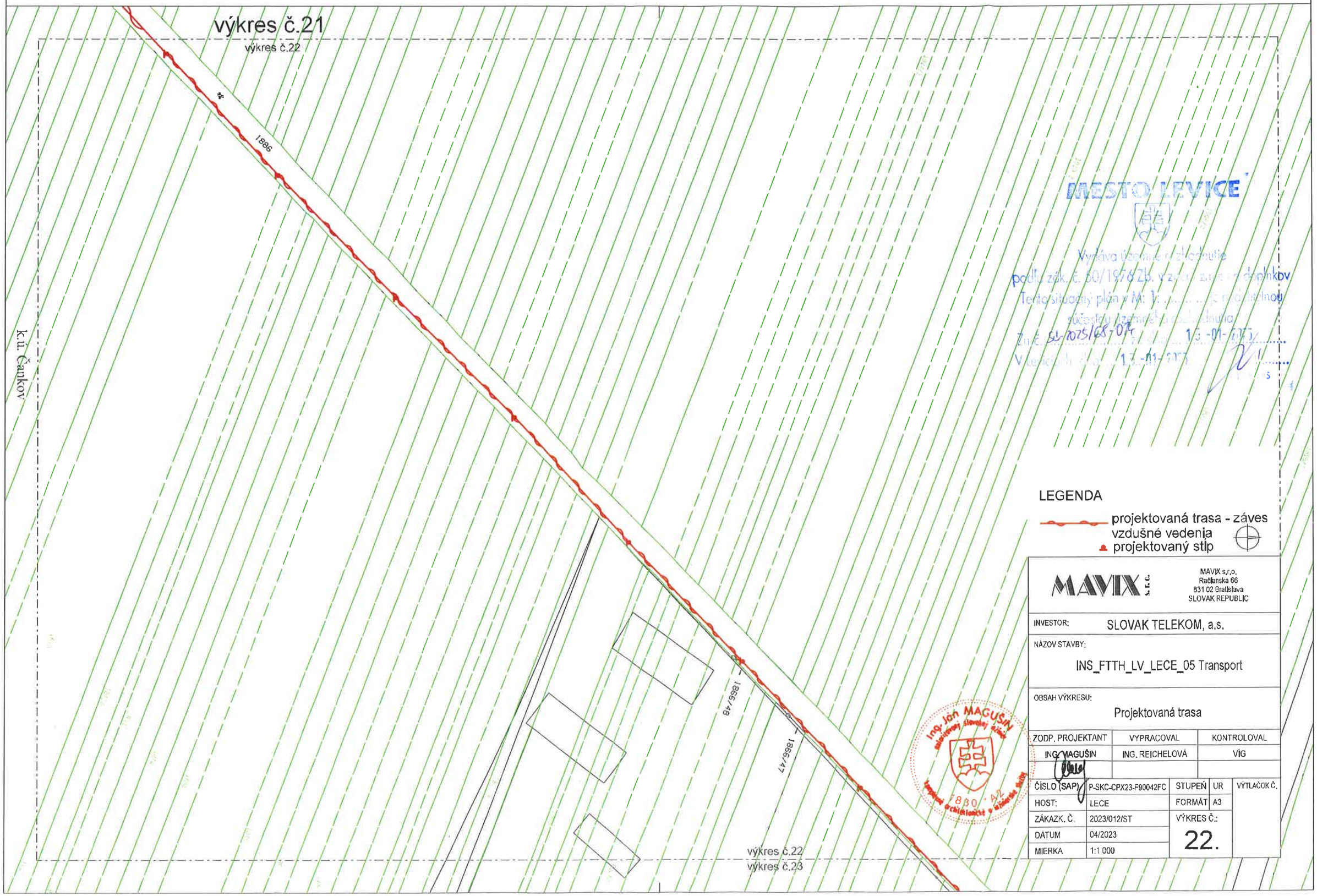

MAVIX s.r.o.
Račianska 66
831 02 Bratislava
SLOVAK REPUBLIC

INVESTOR: SLOVAK TELEKOM, a.s.

NÁZOV STAVBY: INS_FTTH_LV_LECE_05 Transport

OBSAH VÝKRESU: Projektovaná trasa

ZODP. PROJEKTANT	VYPRACOVAL	KONTROLOVAL
ING. MAGUŠIN	ING. REICHELOVÁ	VÍG

ČÍSLO (SAP)	P-SKC-CPX23-F90042FC	STUPEŇ	UR	VÝTLAČOK Č.
HOST:	LECE	FORMÁT	A3	
ZÁKAZK. Č.	2023/012/ST	VÝKRES Č.:	22.	
DÁTUM	04/2023			
MIERKA	1:1 000			

INS_FTTH_LV_LECE_05 Transport

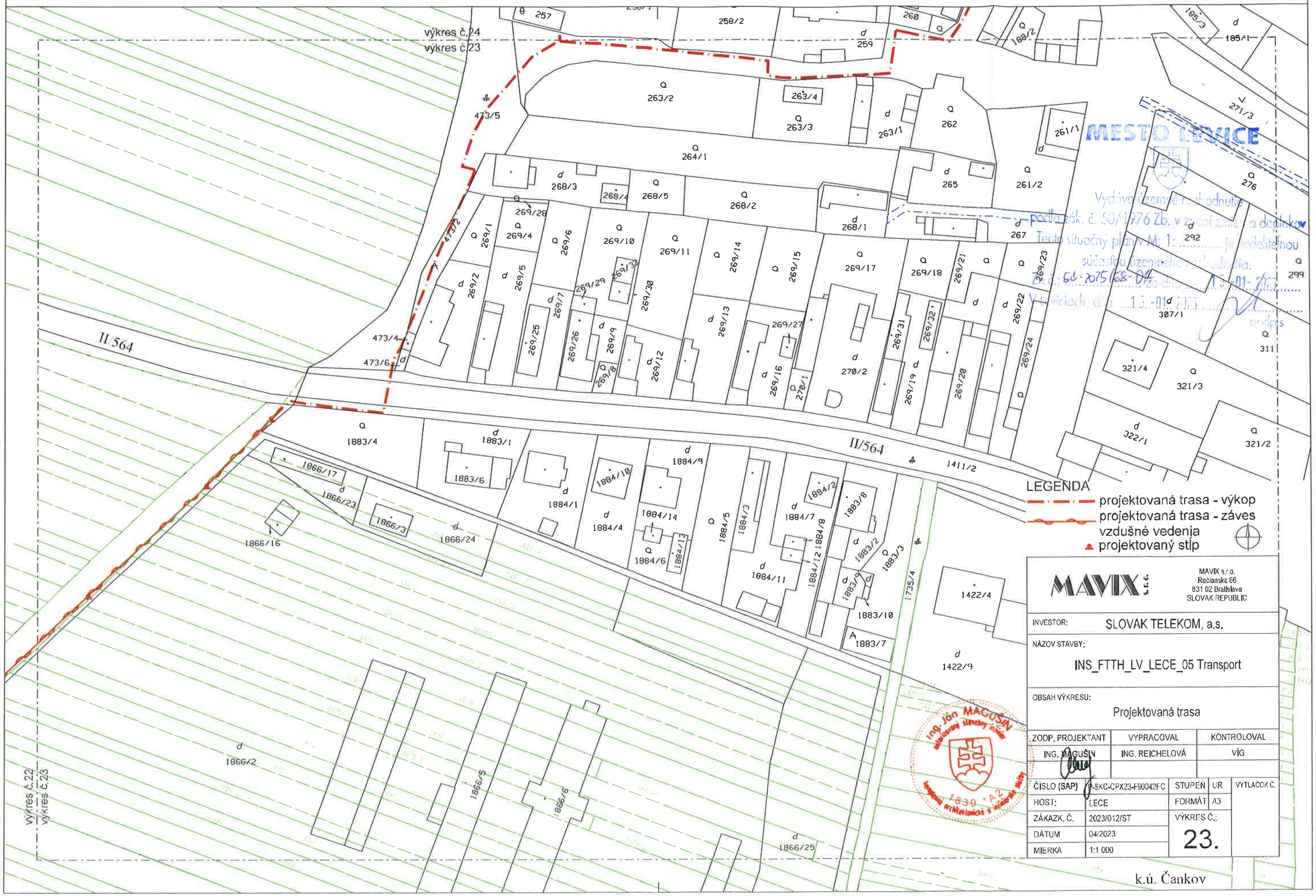

INS_FTTH_LV_LECE_05 Transport

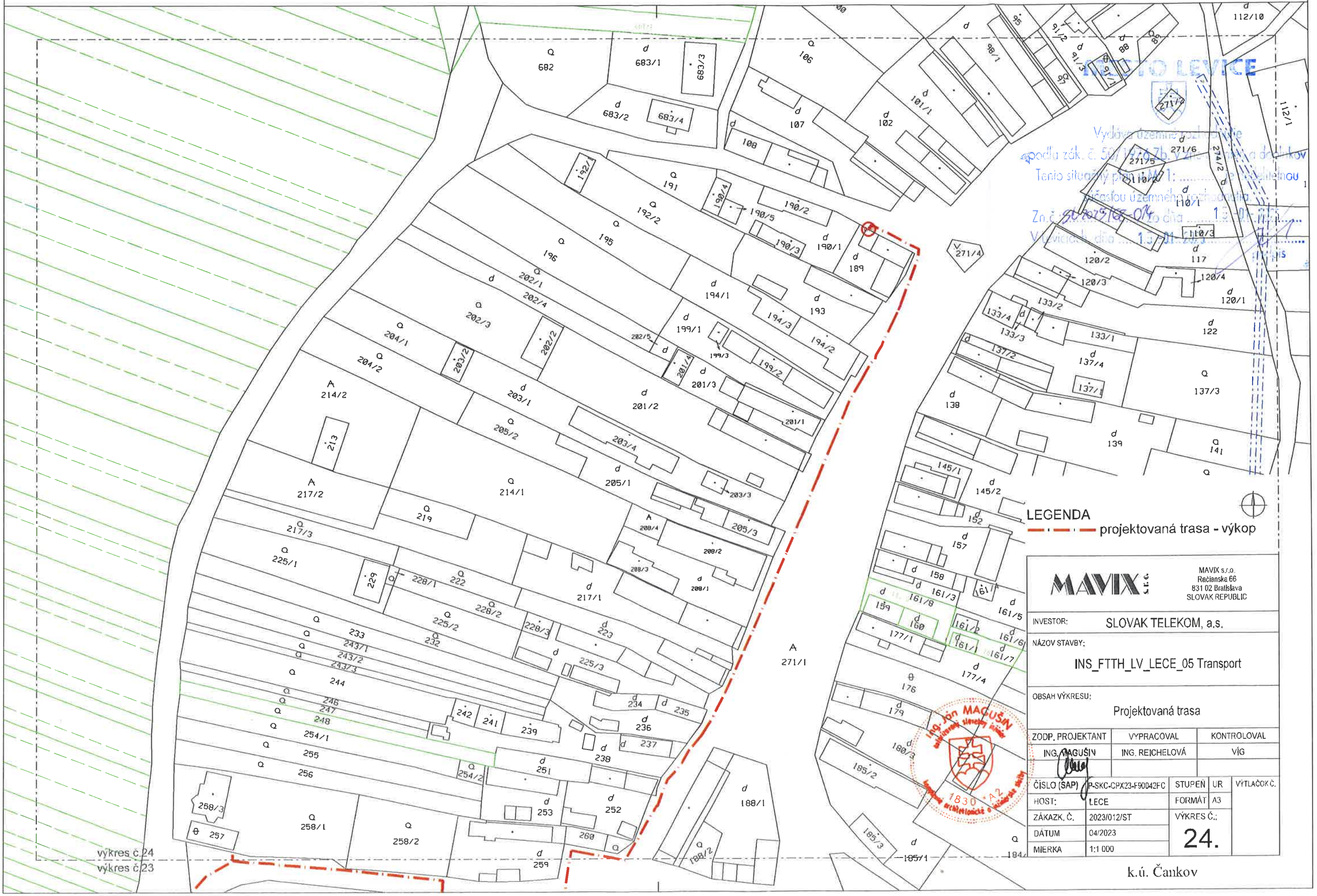

INS_FTTH_LV_LECE_05 Transport

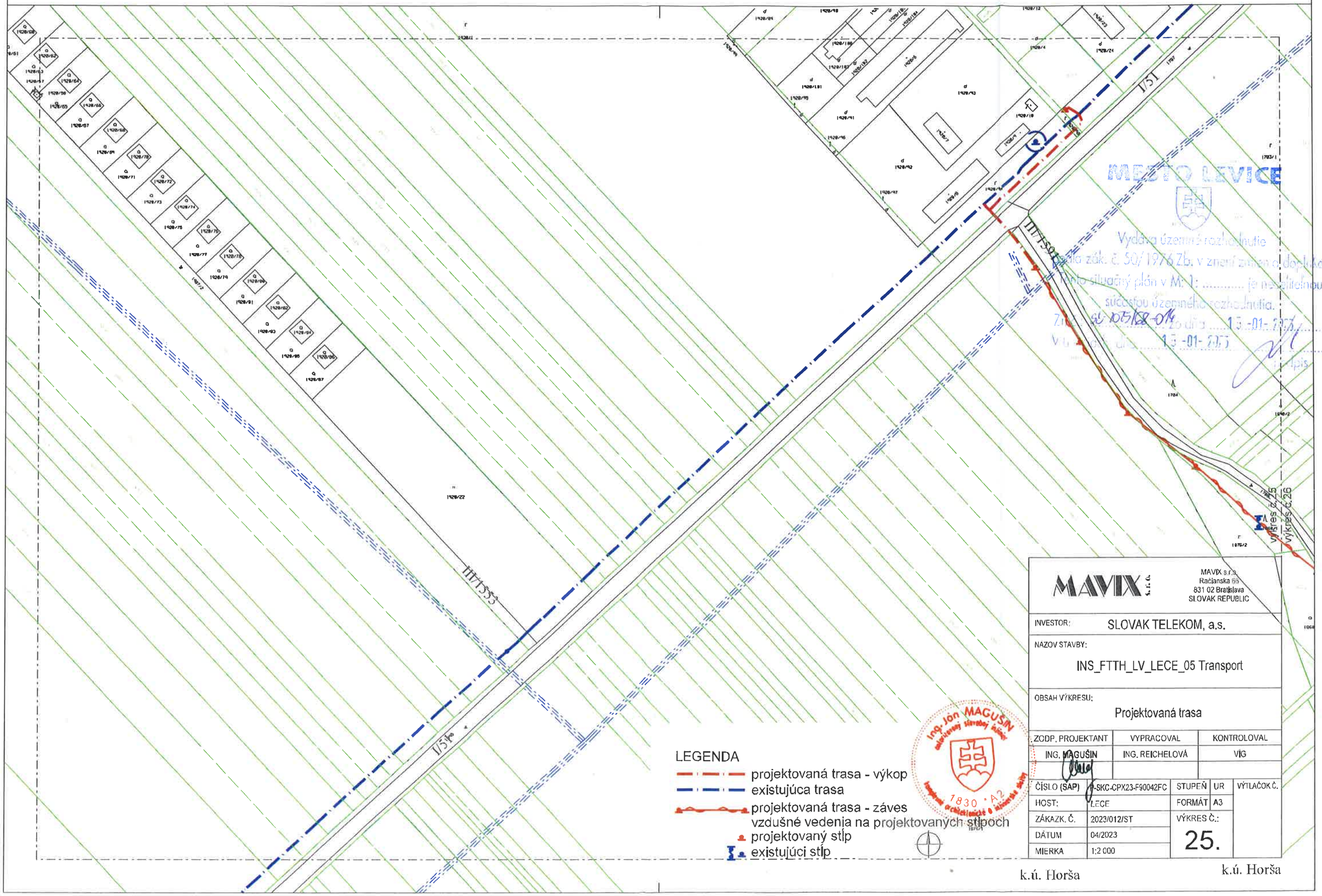

MAVIX s.r.o.
Račianska 69
831 02 Bratislava
SLOVAK REPUBLIC

INVESTOR:	SLOVAK TELEKOM, a.s.			
NAZOV STAVBY:	INS_FTTH_LV_LECE_05 Transport			
OBSAH VÝKRESU:	Projektovaná trasa			
ZODP. PROJEKTANT	VYPRACOVAL	KONTROLOVAL		
ING. MAGUŠIN	ING. REICHELOVÁ	VIG		
ČÍSLO (SAP)	0-SKC-CPX23-F90042FC	STUPEŇ	UR	VÝTLAČOK Č.
HOST:	LECE	FORMÁT	A3	
ZÁKAZK. Č.	2023/012/ST	VÝKRES Č.:	25.	
DÁTUM	04/2023			
MIERKA	1:2 000			

INS_FTTH_LV_LECE_05 Transport

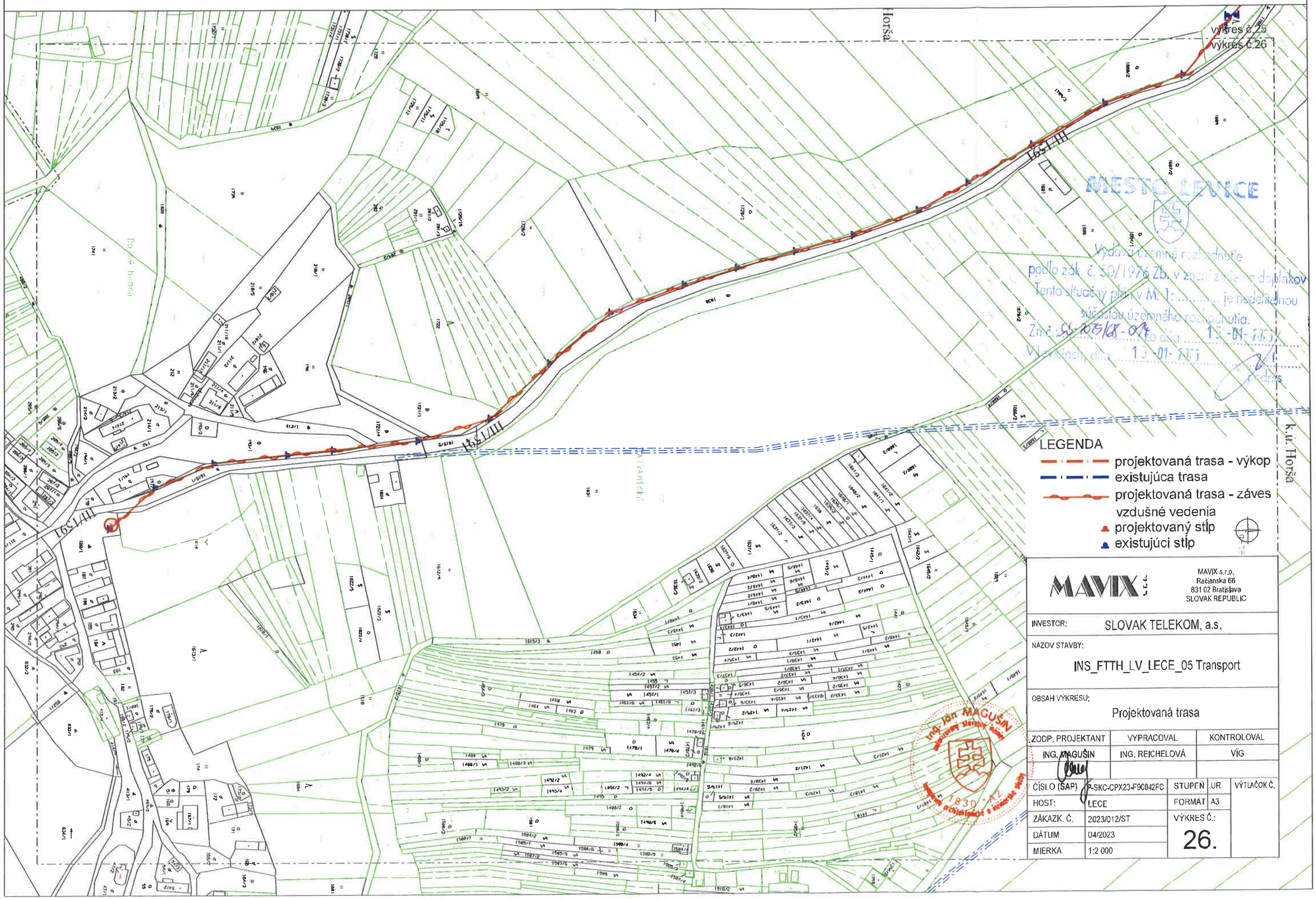

INS_FTTH_LV_LECE_05 Transport

PREKOPANIE ASFALTOVEJ CESTY

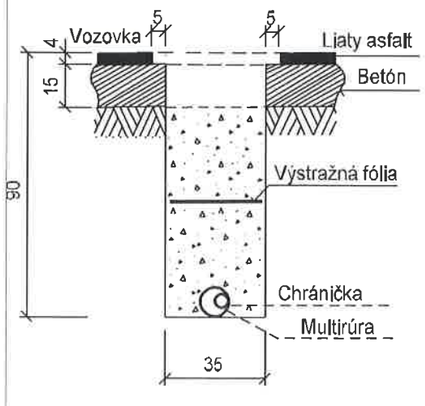

PREKOPANIE BETÓNOVEJ CESTY

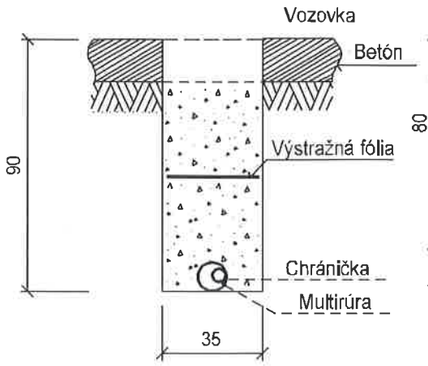

VÝKOP V ZELENI
extravilán

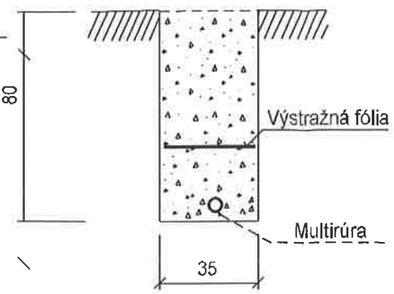

VÝKOP V ZELENI
intravilán

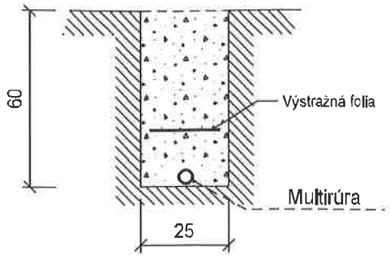

NAJMENŠIE DOVOLENÉ VZDIALENOSTI PRI KRIŽOVANÍ A SÚBEHU PODZEMNÝCH VEDENÍ V (m) PODĽA STN 73 6005

DRUH VEDENÍ	OZNAMOVACÍ KÁBEL			
	KRIŽOVANIE		SÚBEH	
	MECHAN. NECHRÁNENÝ	MECHAN. CHRÁNENÝ	MECHAN. NECHRÁNENÝ	MECHAN. CHRÁNENÝ
SILOVÉ KÁBLE DO 1kV DO 35kV DO 110kV	0,3 0,8	0,1 0,1 0,5	0,3 0,8	0,1 0,3 0,8
PLYNOVOD DO 0,3 MPa	0,1		0,4	
VNÚTORNÉ POTRUBIE	0,2		0,4	
TEPELNÉ VEDENIE	0,5	0,15	0,8	
KÁBLOVODY	0,1		0,3	
STOKY	0,2		0,5	
POTRUBNÁ POŠTA	0,2		0,2	
KOLEKTOR	0,1		0,3	
KOLAJNICE ELEKTRIČ. TRATE		1,0	1,0	

REZ P - PODVŔTANIE CESTY

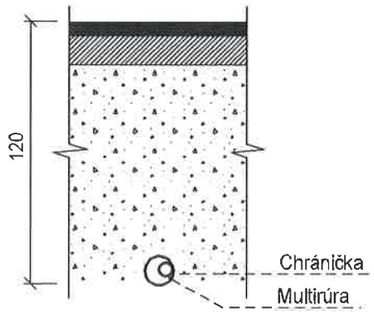

PODVRT V ASFALTOVOM CHODNÍKU

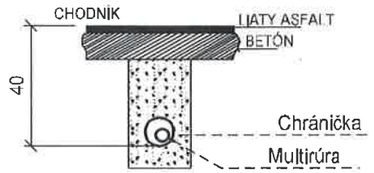

PODVRT V BETÓNOVOM CHODNÍKU

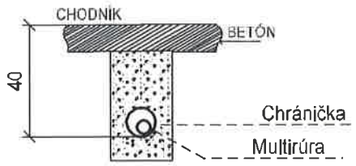

KRIŽOVANIE OZN. KÁBLA S PLYNOVODOM DO 10 MPa

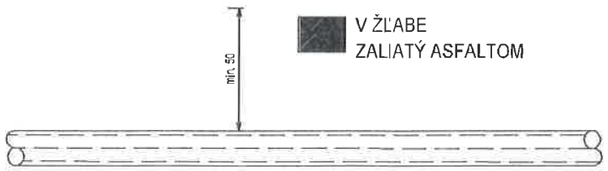

SILOVÝ KÁBEL DO 1kV

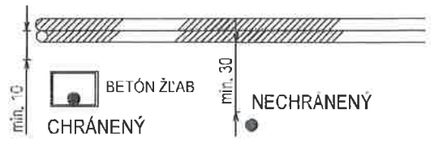

POZNÁMKA: CHRÁNIČKA(J PRI VN) MUSÍ PRESAHOVAŤ MIESTO KRIŽOVANIA 0,1m NA KAŽDÚ STRANU

Prechod ozn.kábla teplovodnou šachtou

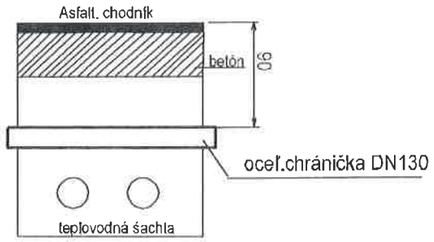

KRIŽOVANIE OZN. KÁBLA SO SILOVÝM DO 1kV

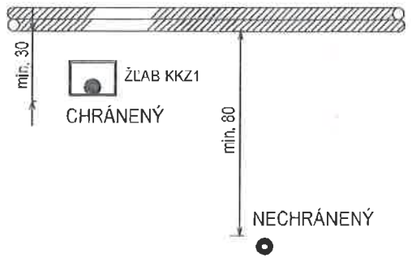

VÝKOP V DLAŽBE

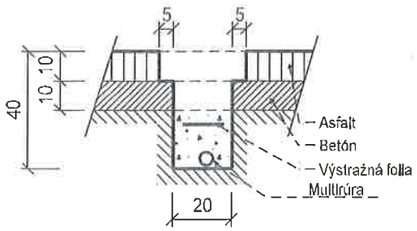

VÝKOP V ASFALT. CHODNÍKU

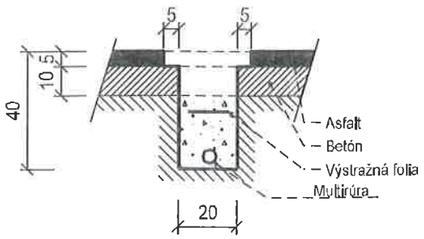

MESTO LEVICE
Vydáva územné rozhodnutie
podľa zák. č. 50/1976 Zb. v znení zmien a doplnkov
Tento situačný plán v M: 1: ..... je nedeliteľnou
súčasťou územného rozhodnutia.
Zn.č.: SÚ-2025/68-01A zo dňa 13.-01-2025
v Leviciach, dňa 13.-01-2025

MAVIX s.r.o.
MAVIX s.r.o.
Račianska 66
831 02 Bratislava
SLOVAK REPUBLIC

INVESTOR: SLOVAK TELEKOM, a.s.

NÁZOV STAVBY: INS_FTTH_LV_LECE_05 Transport

OBSAH VÝKRESU: VZOROVÉ REZY, KRIŽOVANIE IS, NAJMENŠIE DOVOLENÉ VZDIAL.PRI KRIŽOVANÍ

ZODP. PROJEKTANT	VYPRACOVAL	KONTROLOVAL
ING. MAGUŠIN	ING. REICHELOVÁ	VÍG

ČÍSLO (SAP)	P-SKC-CPX23-F90042FC	STUPEŇ	UR	VÝTLAČOK Č.
HOST:	LECE	FORMÁT	A3	
ZÁKAZK. Č.	2023/012/ST	VÝKRES Č.:	27.	
DÁTUM	04/2023			
MIERKA	-			

Ing. Ján MAGUŠIN
autorizovaný stavebný inžinier
1830 * A2
Slovenská komora architektov a stavebných inžinierov